

ZARZĄDZENIE

REGIONALNEGO DYREKTORA OCHRONY ŚRODOWISKA W POZNANIU

z dnia1.9.WRZ.2016..... r.

w sprawie wyznaczenia szlaków pieszych, rowerowego i wodnego w rezerwacie przyrody „Wielkopolska Dolina Rurzycy”

Na podstawie art. 15 ust. 1 pkt 15 i pkt 21 ustawy z dnia 16 kwietnia 2004 r. o ochronie przyrody (Dz.U. z 2015 r. poz. 1651, z 2016 r. poz. 422) zarządza się co następuje:

§ 1. W rezerwacie przyrody „Wielkopolska Dolina Rurzycy”, zwanym dalej „rezerwatem”, wyznacza się następujące szlaki.

- 1) szlaki piesze;
- 2) szlak rowerowy;
- 3) szlak wodny stanowiący fragment rzeki Rurzycy i jezior położonych w granicach rezerwatu. przeznaczony do pływania i żeglowania, bez możliwości poruszania się w strefie brzegowej jezior i rzeki, z wyjątkiem miejsc określonych w ustępach 2 i 3;
- 4) szlak pieszy udostępniony wyłącznie dla korzystających z obwodu rybackiego na zasadach i warunkach określonych w ustawie z dnia 18 kwietnia 1985 r. o rybactwie śródlądowym (Dz.U. z 2015 r. poz. 652), zwanej dalej ustawą o rybactwie śródlądowym.

§ 2. 1. Wyznacza się miejsca cumowania łodzi i przybijania kajaków w oddziałach 236 leśnictwa Piaski i 362 leśnictwa Wrzosa określonych w Planie Urządzenia Lasu dla Nadleśnictwa Płytnica obowiązującym na lata 2014–2023.

2. Wyznacza się miejsce cumowania łodzi, przybijania kajaków oraz spuszczenia ich na wodę i wyciągania z wody w oddziałach 32 leśnictwa Piaski i 425 leśnictwa Wrzosa określonych w Planie Urządzenia Lasu dla Nadleśnictwa Płytnica obowiązującym na lata 2014–2023 oraz oddziale 499 leśnictwa Prądy określonym w Planie Urządzenia Lasu dla Nadleśnictwa Jastrowie obowiązującym na lata 2014–2023.

3. Wyznacza się miejsca cumowania łodzi udostępnione wyłącznie dla korzystających z obwodu rybackiego na zasadach i warunkach określonych w ustawie o rybactwie śródlądowym w oddziałach 362 i 470 leśnictwa Wrzosa i w oddziale 128 leśnictwa Piaski, określonych w Planie Urządzenia Lasu dla Nadleśnictwa Płytnica obowiązującym na lata 2014–2023 oraz w oddziałach 367, 400, 438 i 440 leśnictwa Budy, określonych w Planie Urządzenia Lasu dla Nadleśnictwa Jastrowie obowiązującym na lata 2014–2023.

§ 3. Przebieg szlaków pieszych, szlaku rowerowego, szlaku wodnego oraz szlaku pieszego udostępnionego wyłącznie dla korzystających z obwodu rybackiego na zasadach i warunkach określonych w ustawie o rybactwie śródlądowym, miejsca cumowania łodzi,

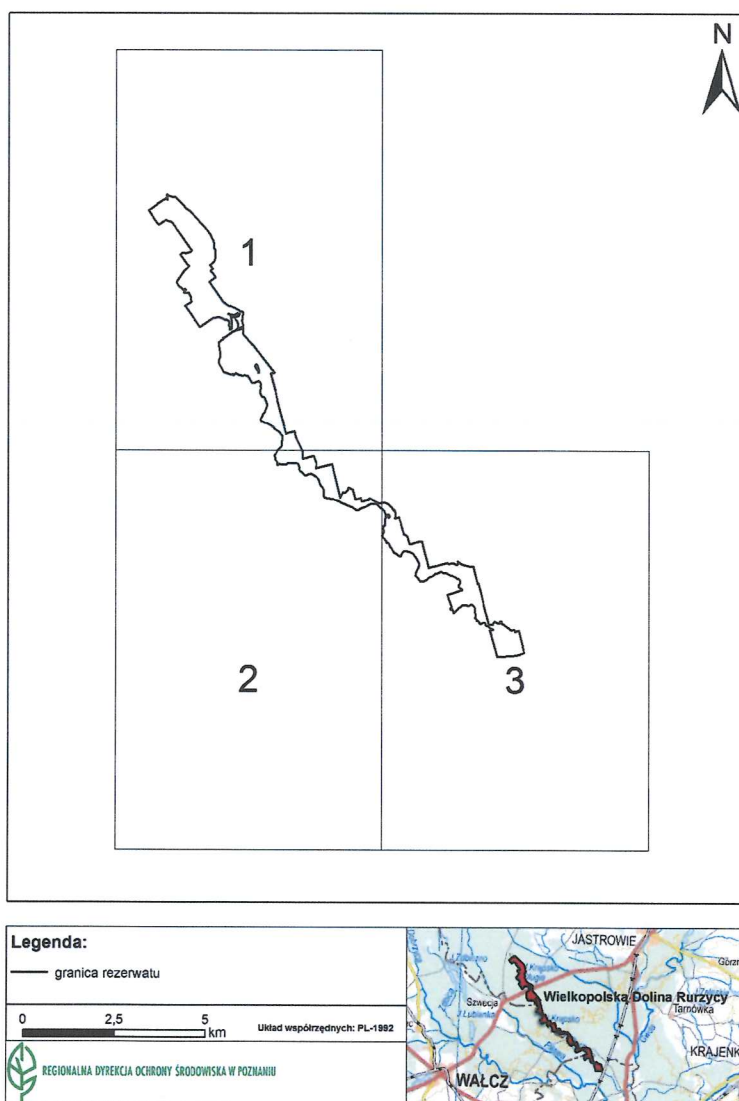
przybijania kajaków oraz spuszczenia ich na wodę i wyciągania z wody oraz miejsca cumowania łodzi udostępnione wyłącznie dla korzystających z obwodu rybackiego na zasadach i warunkach określonych w ustawie o rybactwie śródlądowym przedstawia mapa stanowiąca załącznik do zarządzenia.

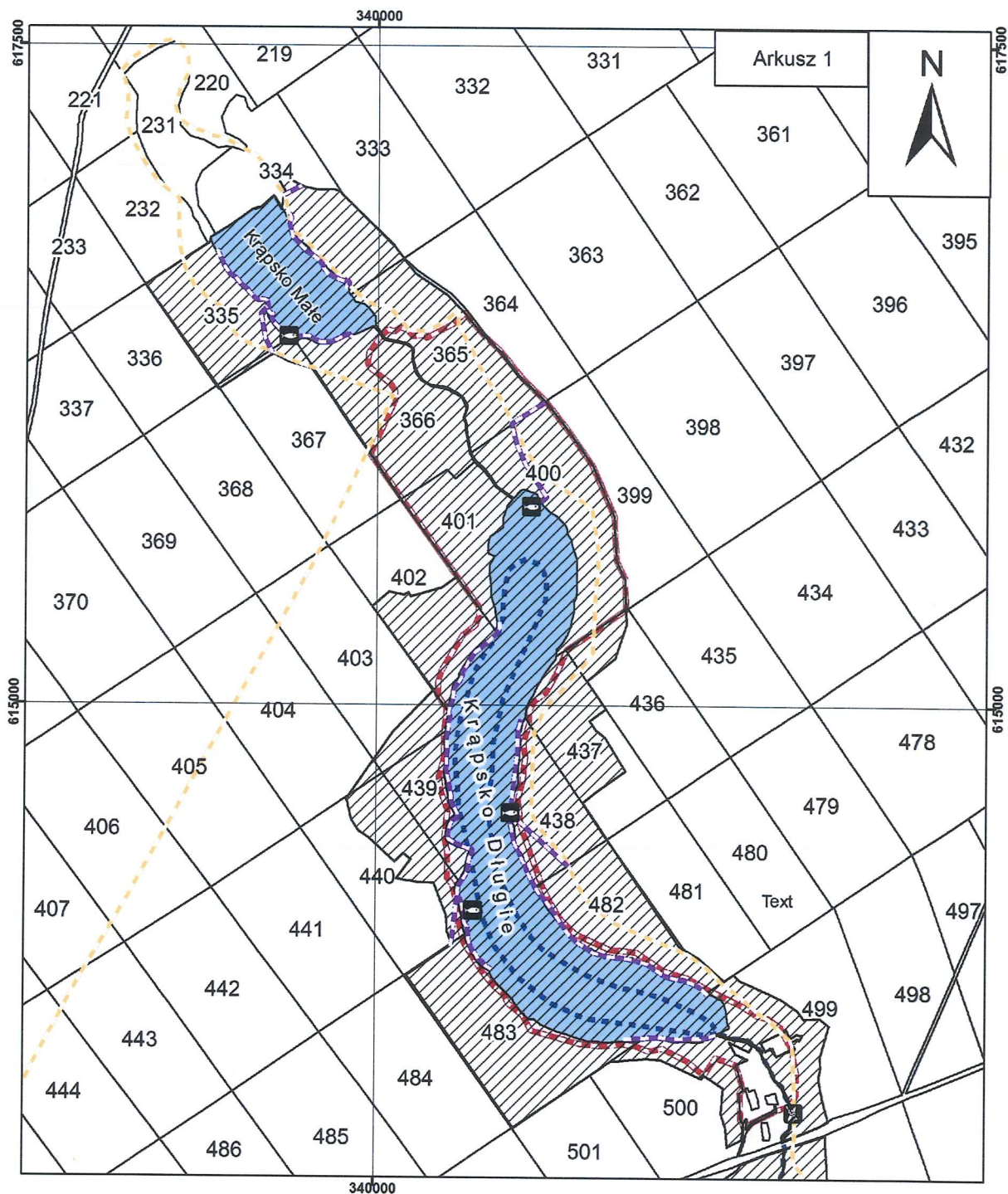
§ 4. Zarządzenie wchodzi w życie po upływie 14 dni od dnia ogłoszenia.

Regionalny Dyrektor
Ochrony Środowiska
w Poznaniu










Jolanta Ratajczak


Przebieg szlaków pieszych, szlaku rowerowego, szlaku wodnego oraz szlaku pieszego udostępnionego wyłącznie dla korzystających z obwodu rybackiego na zasadach i warunkach określonych w ustawie o rybactwie śródlądowym, miejsca cumowania łodzi, przybijania kajaków oraz spuszczenia ich na wodę i wyciągania z wody oraz miejsca cumowania łodzi udostępnione wyłącznie dla korzystających z obwodu rybackiego na zasadach i warunkach określonych w ustawie o rybactwie śródlądowym

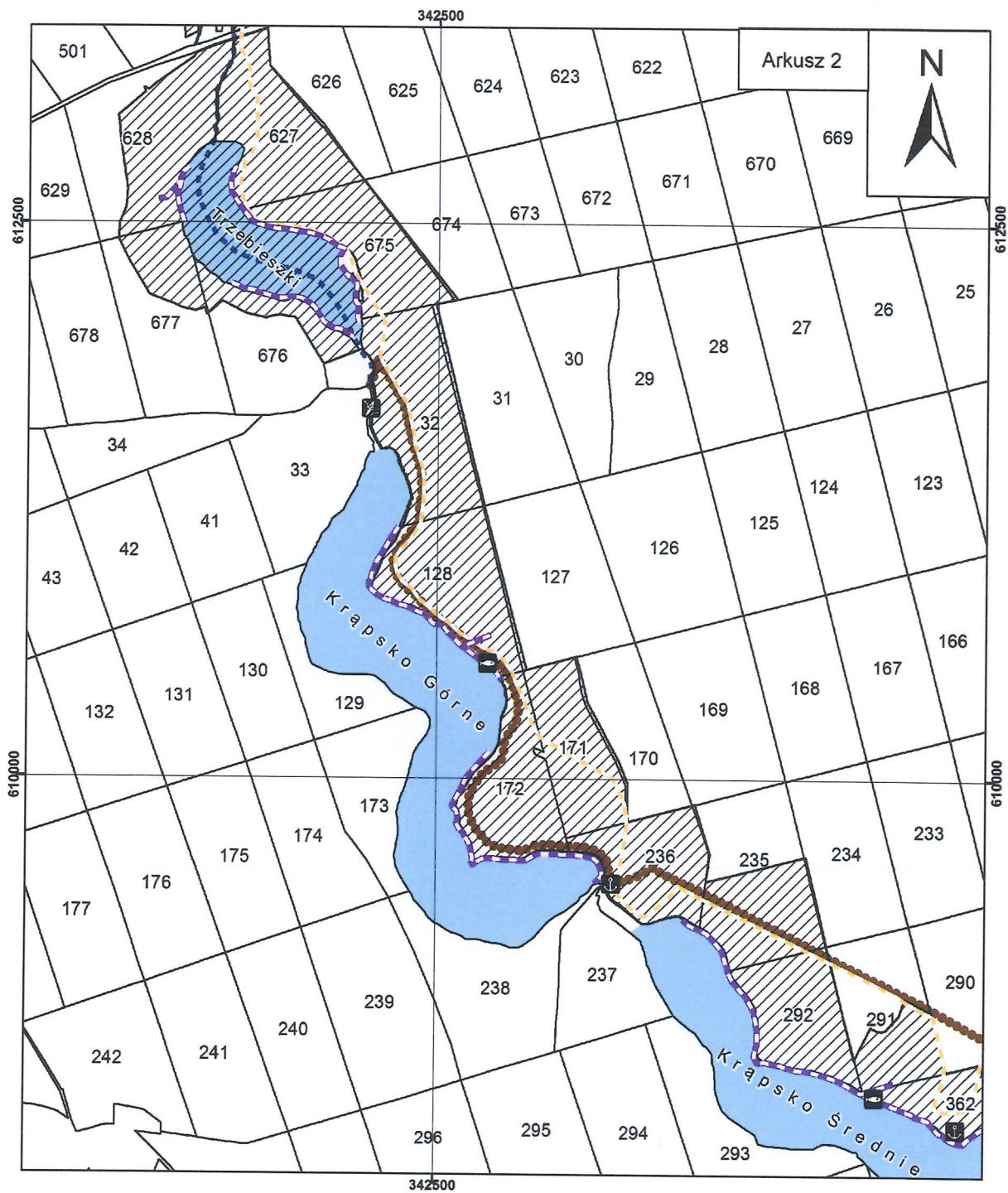




Legenda:

- | | |
|---|---|
|  rezerwat przyrody |  jeziora |
|  szlak pieszy nr 1 |  miejsce cumowania łodzi udostępnione wyłącznie dla korzystających z obwodu rybackiego |
|  szlak pieszy nr 2 |  miejsce cumowania łodzi, przybijania kajaków oraz spuszczenia ich na wodę i wyciągania z wody |
|  szlak wodny |  szlak pieszy udostępniony wyłącznie dla korzystających z obwodu rybackiego |
|  423 | oddziały leśne i ich numery |

Układ współrzędnych PL-1992 



Legenda:

rezerwat przyrody

oddziały leśne i ich numery

jeziora

szlak rowerowy

szlak pieszy nr 2

szlak wodny

miejsca cumowania łodzi, przybijania kajaków oraz spuszczenia ich na wodę i wyciągania z wody

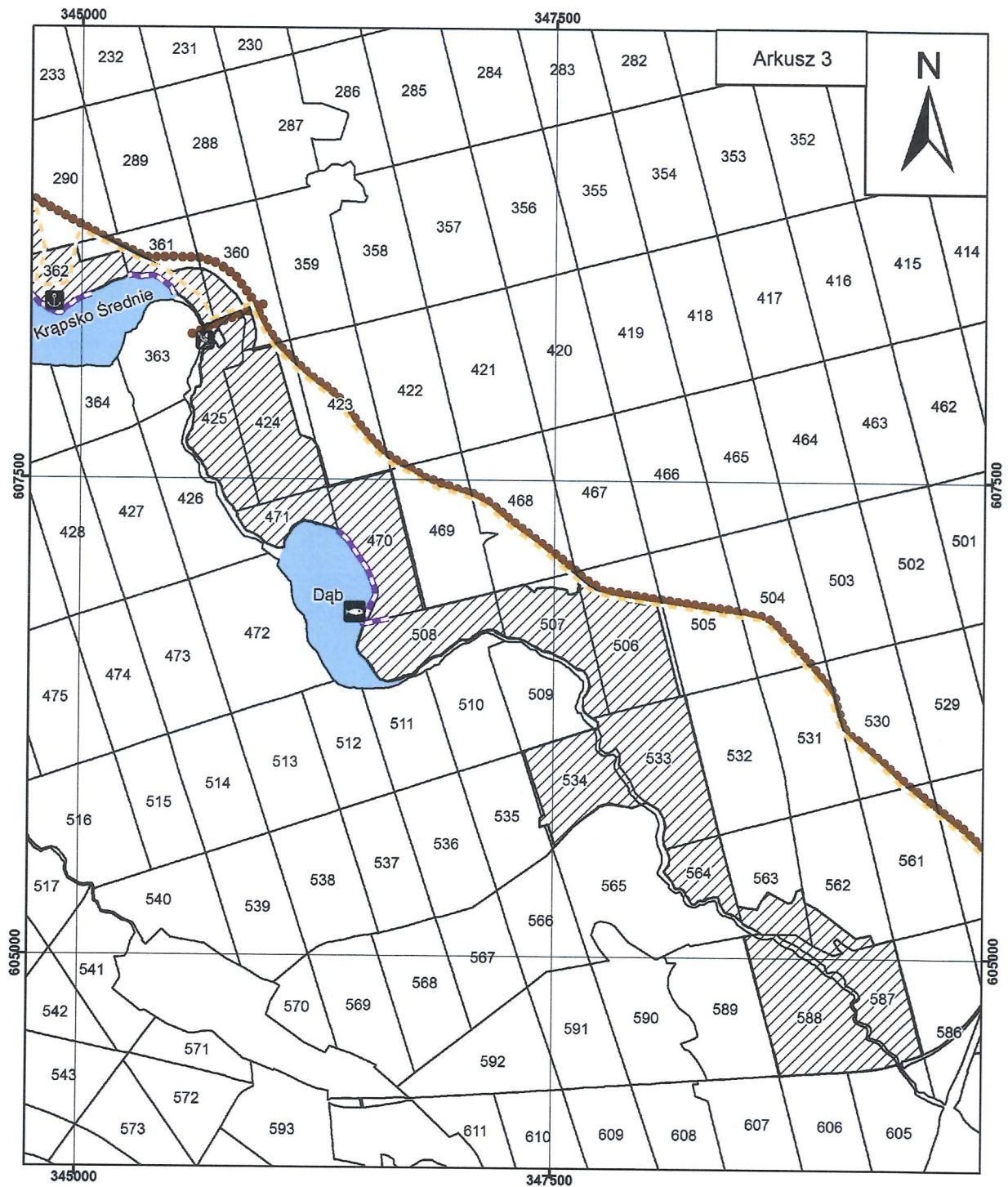
miejsca cumowania łodzi i przybijania kajaków

miejsca cumowania łodzi udostępnione wyłącznie dla korzystających z obwodu rybackiego










szlak pieszy udostępniony wyłącznie dla korzystających z obwodu rybackiego

Układ współrzędnych PL-1992


0 0,25 0,5 1 km



Legenda:

- | | |
|---|---|
|  rezerwat przyrody |  szlak pieszy udostępniony wyłącznie dla korzystających z obwodu rybackiego |
|  423 oddziały leśne i ich numery |  miejsce cumowania łodzi i przybijania kajaków |
|  jeziora |  miejsce cumowania łodzi udostępnione wyłącznie dla korzystających z obwodu rybackiego |
|  szlak rowerowy |  miejsce cumowania łodzi, przybijania kajaków oraz spuszczenia ich na wodę i wyciągania z wody |
|  szlak pieszy nr 2 | |

Układ współrzędnych PL-1992




Uzasadnienie

Przepis art. 15 ust. 1 pkt 15 ustawy z dnia 16 kwietnia 2004 r. o ochronie przyrody (Dz. U. z 2015 r. poz. 1651 z późn. zm.), zwanej ustawą o ochronie przyrody, stanowi, że w rezerwacie przyrody zabrania się ruchu pieszego, rowerowego, narciarskiego i jazdy konnej wierzchem, z wyjątkiem szlaków i tras narciarskich wyznaczonych przez regionalnego dyrektora ochrony środowiska. Na podstawie art. 15 ust. 1 pkt 21 ustawy o ochronie przyrody w rezerwacie przyrody zabrania się używania łodzi motorowych i innego sprzętu motorowego, uprawiania sportów wodnych i motorowych, pływania i żeglowania, z wyjątkiem akwenów lub szlaków wyznaczonych przez regionalnego dyrektora ochrony środowiska. Przytoczone powyżej przepisy były podstawą wydania przez Regionalnego Dyrektora Ochrony Środowiska w Poznaniu zarządzenia Nr 5/12 z dnia 17 kwietnia 2012 r. w sprawie wyznaczenia szlaków pieszych, rowerowego i wodnego w rezerwacie przyrody „Wielkopolska Dolina Rurzyca” (Dz. Urz. Woj. Wielk. poz. 2024). Z powodów formalnych konieczne stało się uchylene cytowanego zarządzenia co nastąpiło w drodze zarządzenia Regionalnego Dyrektora Ochrony Środowiska w Poznaniu z dnia 25 sierpnia 2016 r.

Wody znajdujące się w rezerwacie wykorzystywane były od dawna w celach rybactwa śródlądowego. Gospodarka rybacka w rezerwacie prowadzona jest w ramach obwodu rybackiego jeziora Krępsko Górne na rzece Rurzyca – Nr 1 wyznaczonego rozporządzeniem Dyrektora Regionalnego Zarządu Gospodarki Wodnej w Poznaniu z dnia 30 kwietnia 2004 r. w sprawie ustanowienia obwodów rybackich (Dz. Urz. Woj. Wielk. Nr 77, poz. 1645 z późn. zm.). Jednak zgodnie z art. 15 ust. 1 pkt 14 ustawy o ochronie przyrody w rezerwacie zakazany jest połów ryb i innych organizmów wodnych z wyjątkiem miejsc wyznaczonych w planie ochrony lub zadaniach ochronnych. Jednocześnie art. 15 ust. 2 pkt ustawy o ochronie przyrody stanowi, że zakazy obowiązujące w rezerwacie przyrody nie dotyczą obszarów objętych ochroną krajobrazową w trakcie ich gospodarczego wykorzystania przez jednostki organizacyjne, osoby prawne lub fizyczne oraz wykonywania prawa własności, zgodnie z przepisami Kodeksu Cywilnego. Mając powyższe na względzie możliwość prowadzenia gospodarki rybackiej w rezerwacie została usankcjonowana zarządzeniem Nr 31/2015 Regionalnego Dyrektora Ochrony Środowiska w Poznaniu z dnia 7 grudnia 2015 r. w sprawie ustanowienia zadań ochronnych dla rezerwatu przyrody „Wielkopolska Dolina Rurzyca”, w którym wskazano obszar rezerwatu objęty ochroną krajobrazową, tj. wody ww. obwodu rybackiego, zmienionym zarządzeniem Nr 21/2016 Regionalnego Dyrektora Ochrony Środowiska w Poznaniu z dnia 24 sierpnia 2016 r.

Zgodnie z art. 13 ust. 3 ustawy z dnia 18 lipca 2001 r. – Prawo wodne (Dz. U. z 2015 r. poz. 469 z późn. zm.) gospodarka rybacka w obwodzie prowadzona jest na podstawie umowy użytkowania obwodu rybackiego, która dla obwodu rybackiego jeziora Krępsko

Górne na rzece Rurzyca – Nr 1 została zawarta na okres od 24 lipca 2014 r. do 24 lipca 2024 r. Typ gospodarki rybackiej został określony jako wędkarsko-rybacki. W związku z powyższym wyznaczono szlak pieszy udostępniony wyłącznie dla korzystających z obwodu rybackiego na zasadach i warunkach określonych w ustawie z dnia 18 kwietnia 1985 r. o rybactwie śródlądowym (Dz. U. z 2015 r. poz. 652), zwanej dalej ustawą o rybactwie śródlądowym. W jego ramach udostępniono brzegi wybranych jezior rezerwatu oraz połączono je z miejscami postoju pojazdów wskazanymi przez użytkownika obwodu rybackiego jeziora Krępsko Górne na rzece Rurzyca – Nr 1. Miejsca te zostaną wyznaczone odrębnym zarządzeniem Regionalnego Dyrektora Ochrony Środowiska w Poznaniu. Wyznaczono także miejsca cumowania łodzi udostępnione wyłącznie dla korzystających z obwodu rybackiego na zasadach i warunkach określonych w ustawie o rybactwie śródlądowym.

Regionalny Dyrektor
Ochrony Środowiska
w Poznaniu

Jolanta Ratajczak