

Strategia ochrony obszarów wodno-błotnych

Sylwia Gawrońska

Sekretariat Konwencji Ramsarskiej
Generalna Dyrekcja Ochrony Środowiska



Podstawa prawna

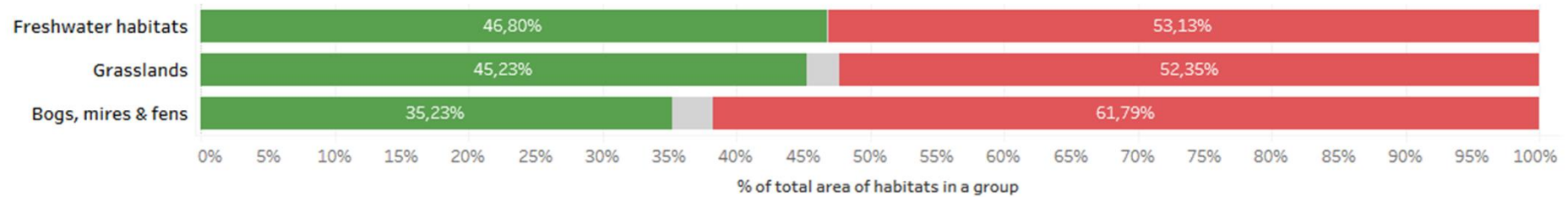
- Rezolucja 4. Konwencji Ramsarskiej
- Raport krajowy na lata 2015-2017
- Unijna Strategia Bioróżnorodności 2030
- Strategia „od pola do stołu”
- Wspólna Polityka Rolna 2021-2027
- State of Environment 2020 (EEA)
- State of Nature 2020 (KE)
- Prawo unijne (DS, DP, RDW)
- Prawo krajowe



Dobry i zły stan zachowania siedlisk przyrodniczych

Member State(s):**PL**, Region(s):**ATL & CON**, Habitat group(s):**Freshwater habitats, Grasslands, Bogs, mires & fens**

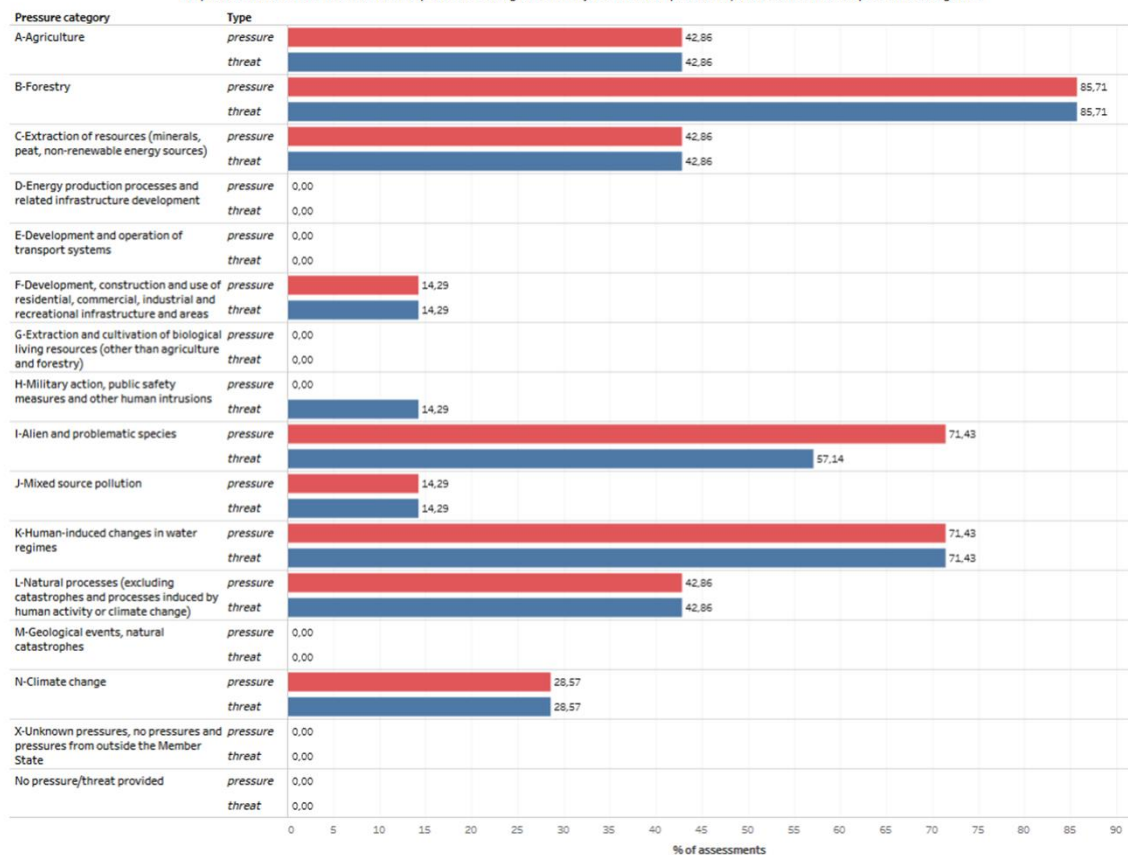
Proportion of habitat area reported with good, not-good and unknown habitat condition



PL: Bogs, fens & mires (CON)

Member State(s): PL, Region(s): CON, Group(s): Bogs, mires & fens

Proportion of habitats assessments reported as being affected by one or more pressures/threats from broad pressure categories



Source: Member State reported data on pressures and threats of habitat types and species (Article 17, Habitats Directive 92/43/EEC; <http://tiny.cc/1du16w>)

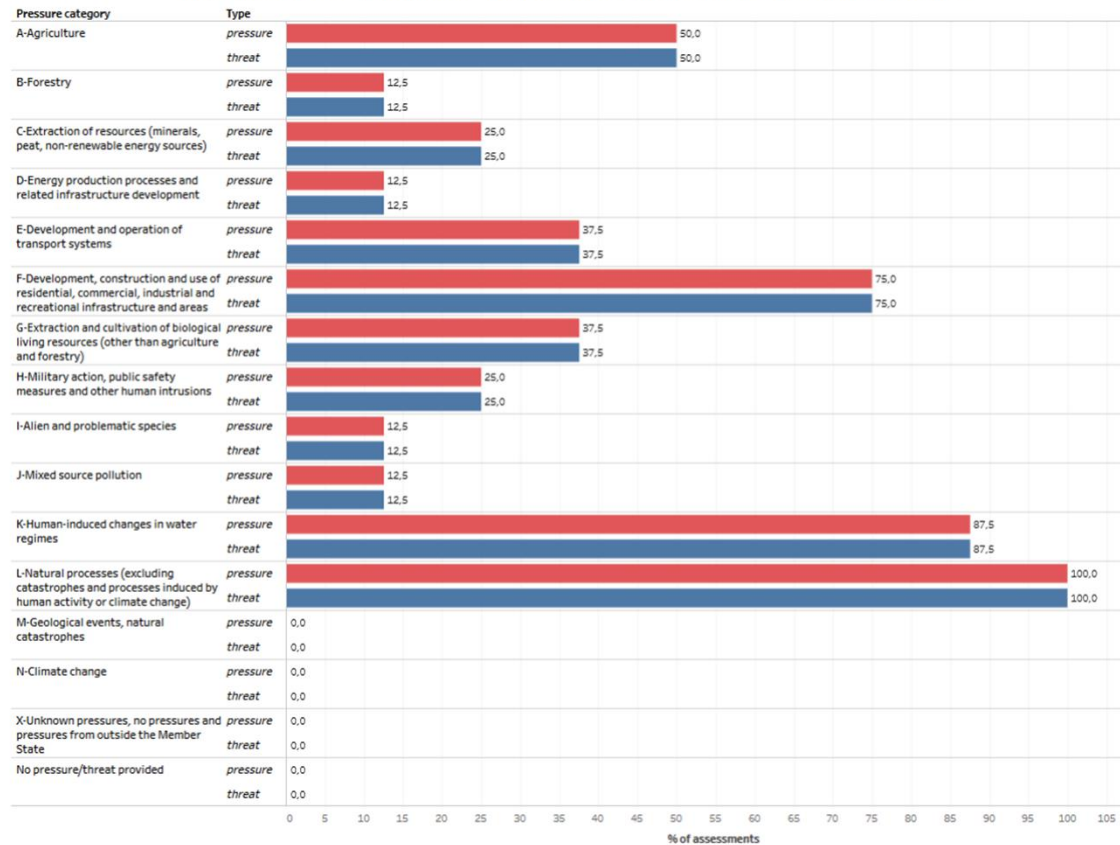
Source: ETC/BD, EEA



PL: Freshwater (CON)

Member State(s): PL, Region(s): CON, Group(s): Freshwater habitats

Proportion of habitats assessments reported as being affected by one or more pressures/threats from broad pressure categories



Source: Member State reported data on pressures and threats of habitat types and species (Article 17, Habitats Directive 92/43/EEC-<http://tiny.cc/mdu16w>)

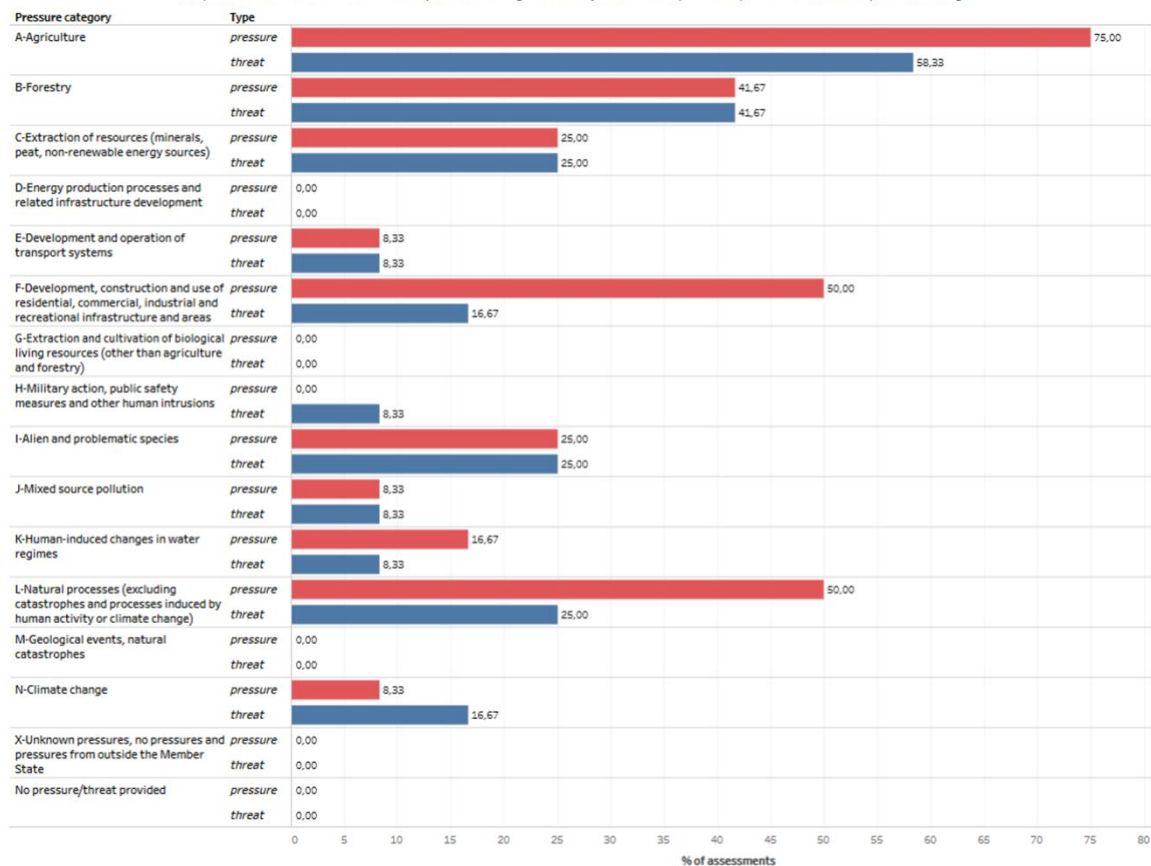
Source: ETC/BD, EEA



PL: Grasslands (CON)

Member State(s): PL, Region(s): CON, Group(s): Grasslands

Proportion of habitats assessments reported as being affected by one or more pressures/threats from broad pressure categories



Source: Member State reported data on pressures and threats of habitat types and species (Article 17, Habitats Directive 92/43/EEC- <http://tiny.cc/dw16fw>)

Source: ETC/BD, EEA



Strategia na lata 2006-2013

- Szczegółowe określenie ram prawnych
- Stan siedlisk słodkowodnych (rzeki i sztuczne zbiorniki wodne, jeziora i stawy)
- Stan ekosystemów Pobrzeża Bałtyku
- Stan lądowych obszarów wodno-błotnych (torfowisk, innych typów mokradeł lądowych)
- Zagrożenia niezmiennie od 2006 r.
- Cele nadrzędne Strategii:
 - Zapewnienie ciągłości istnienia i naturalnego środowisk w dobrym stanie zachowania
 - Zatrzymanie procesu degradacji i zanikania ekosystemów wodno-błotnych
 - Restytucja przyrodnicza obszarów zdegradowanych



Zadania

Zadania wdrożone

- Implementacja prawa unijnego do prawa polskiego
- Uwzględnienie zakresu PZO w innych planach zarządzania
- Wytyczne do inwentaryzacji siedlisk i gatunków do PZO
- Priorytetowe Ramy Działań
- Raport z DS i DP do KE
- Nowe obszary Ramsar
- Światowe Dni Mokradeł

Zadania niezrealizowane

- Ograniczenie eksploatacji torfu
- Lista tematów badawczych dla MEN
- Wskazania do opracowania raportów ooś na obszary wodno-błotne



Projekt NFOŚiGW

- Umowa nr 445/2019/Wn50/NE-WM/D z dnia 25.09.2019 r.
- IV kwartał 2020 r.
- Konsultacje społeczne i przyjęcie przez MŚ – 2021 r.
- Zagadnienia zawarte w SOPZ
 - aktualny stan mokradeł
 - ocena kosztów użytkowania i alternatywnego wykorzystania
 - scenariusze zmian klimatu
 - harmonogram działań
- Wykonawca przeprowadzi co najmniej dwie konsultacje z Komitetem Mokradłowym
- Zwięzłe opracowanie (na wzór „Unijnej strategii bioróżnorodności 2030”)
- Wymagania dotyczące Wykonawcy
 - specjalista ds. ochrony obszarów wodno-błotnych
 - specjalista ds. wyceny usług ekosystemowych
 - koordynator



**Dziękuję za uwagę
i proszę o nadsyłanie uwag
do dnia 2 lipca 2020 r.**

Sylwia Gawrońska

Sekretariat Konwencji Ramsarskiej
Generalna Dyrekcja Ochrony Środowiska

