

# Światowy Dzień Mokradeł 2019

Sylwia Gawrońska

Krajowy Sekretariat Konwencji Ramsarskiej

Generalna Dyrekcja Ochrony Środowiska



GENERALNA  
DYREKCJA  
OCHRONY  
ŚRODOWISKA

# Obszary Ramsar w Polsce

1. Biebrzański PN
2. Słowiński PN
3. Wigierski PN
4. Poleski PN
5. Narwiański PN
6. Park Narodowy Ujście Warty
7. Rezerwat Stawy Milickie
8. Rezerwat Jezioro Drużno
9. Rezerwat Jezioro Siedmiu Wysp
10. Rezerwat Jezioro Świdwie
11. Rezerwat Jezioro Karaś
12. Rezerwat Jezioro Łuknajno
13. Subalpejskie Torfowiska w Karkonoskim PN
14. Ujście Wisły
15. Torfowiska Doliny Izery
16. Stawy Przemkowskie
17. Rezerwat przyrody Bór na Czerwonym
18. Polodowcowe Stawy TPN
19. Torfowiska TPN

Łącznie **19** obszarów  
o powierzchni **152 831 ha.**




# Nowe obszary karpackie

**Rezerwat przyrody Bór na Czerwonem**




Autor: Anna Koczur

**Polodowcowe Stawy TPN**



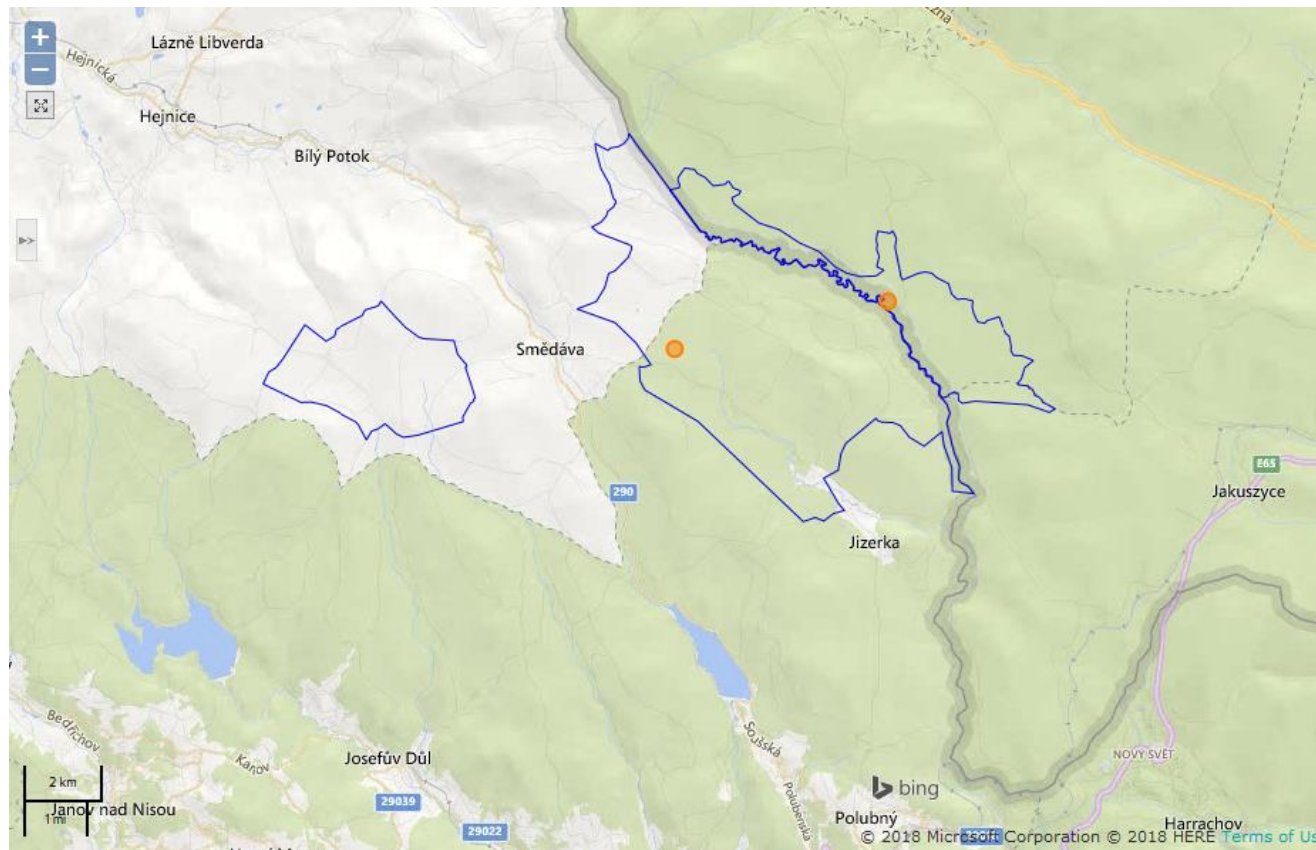
Autor: Marcin Strączek

**Torfowiska TPN**



Źródło: naTatry.pl

# Obszar transgraniczny





# Geoserwis warstwa Ramsar

Wykryto niepoprawne działanie usług Głównego Urzędu Geodezji i Kartografii.  
Mapy podkładowe mogą wyświetlać się nieprawidłowo.

Drukuj Link Pomoc

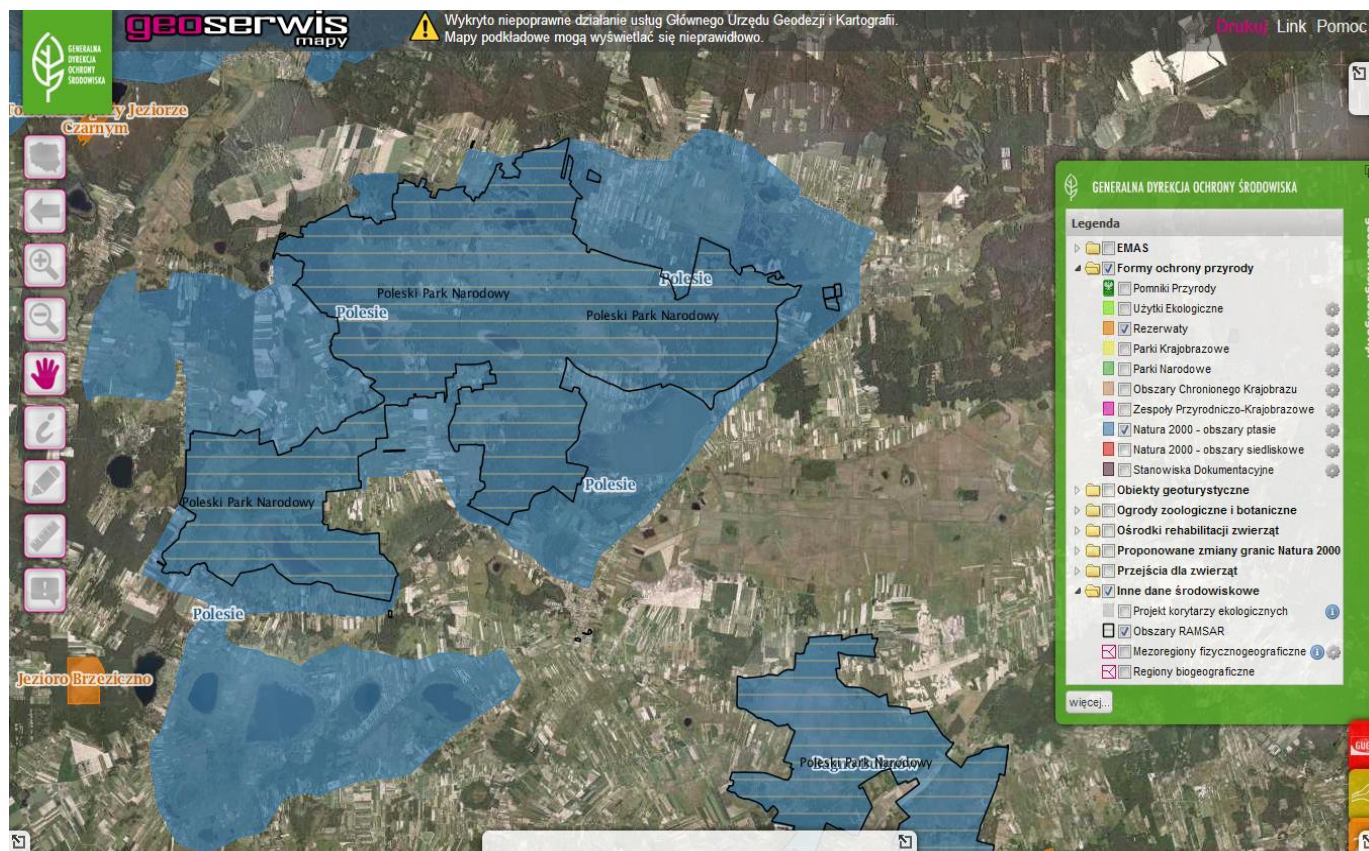
GENERALNA DYREKCJA OCHRONY ŚRODOWISKA

geoserwis.gdos.gov.pl

Legenda

- EMAS
- Formy ochrony przyrody
  - Pomniki Przyrody
  - Użytki Ekologiczne
  - Rezerваты
  - Parki Krajobrazowe
  - Parki Narodowe
  - Obszary Chronionego Krajobrazu
  - Zespoły Przyrodniczo-Krajobrazowe
  - Natura 2000 - obszary ptasie
  - Natura 2000 - obszary siedliskowe
  - Stanowiska Dokumentacyjne
- Obiekty geoturystyczne
- Ogrody zoologiczne i botaniczne
- Ośrodki rehabilitacji zwierząt
- Proponowane zmiany granic Natura 2000
- Przebiegi dla zwierząt
- Inne dane środowiskowe
  - Projekt korytarzy ekologicznych
  - Obszary RAMSAR
  - Mezoregiony fizycznogeograficzne
  - Regiony biogeograficzne

więcej...






# Karty informacyjne

Umowa z wykonawcą 2013 (13 obszarów)

Opiniowanie i uzgodnienia 2014-2015

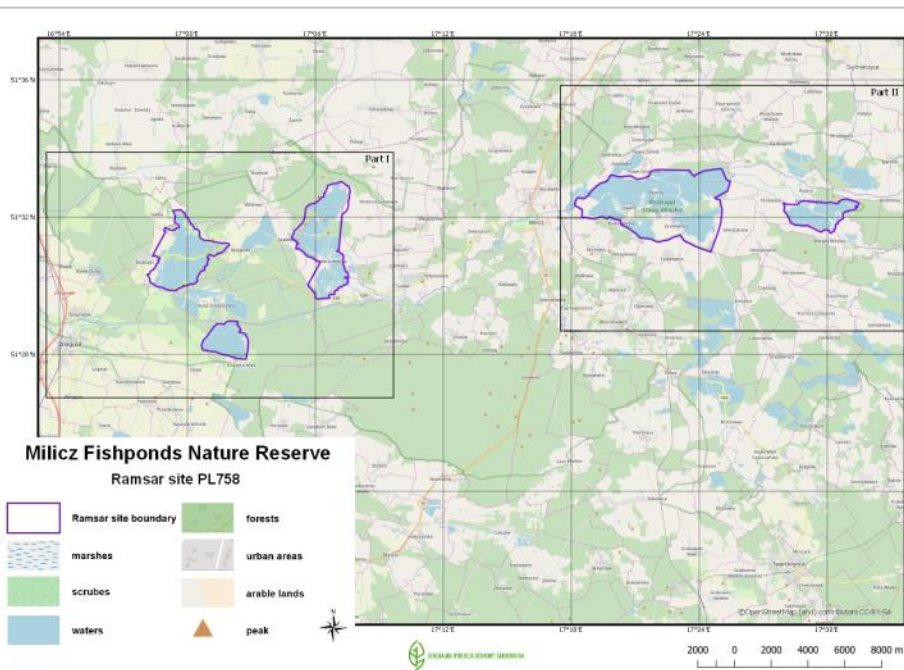
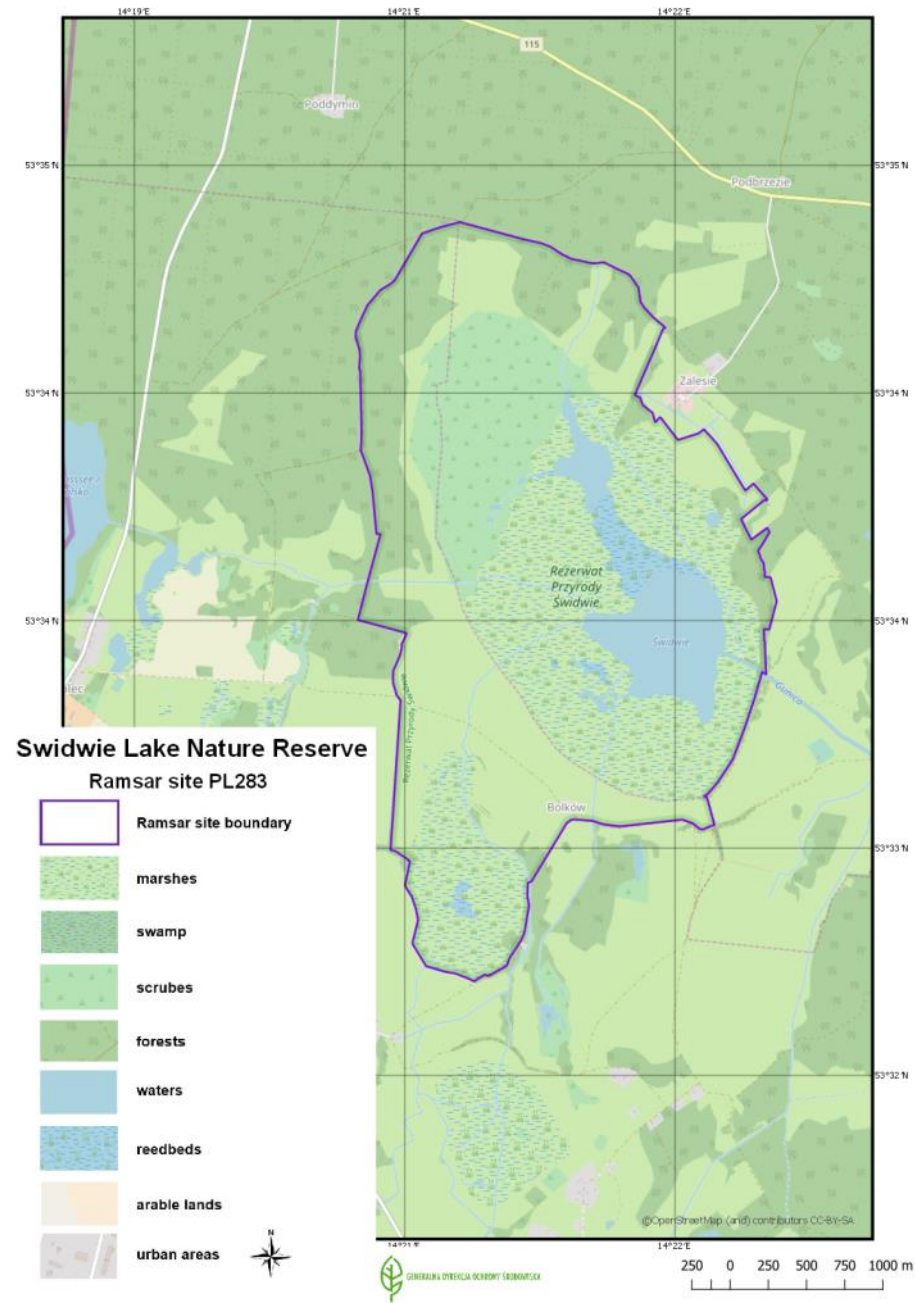
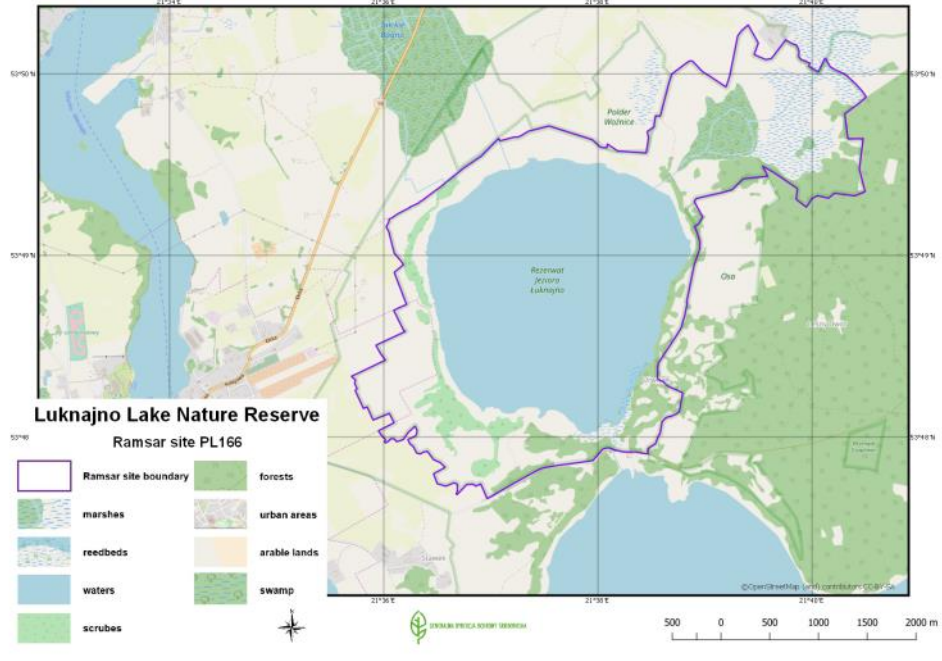
RSIS 2016-2018

2018 r. – 6 obszarów

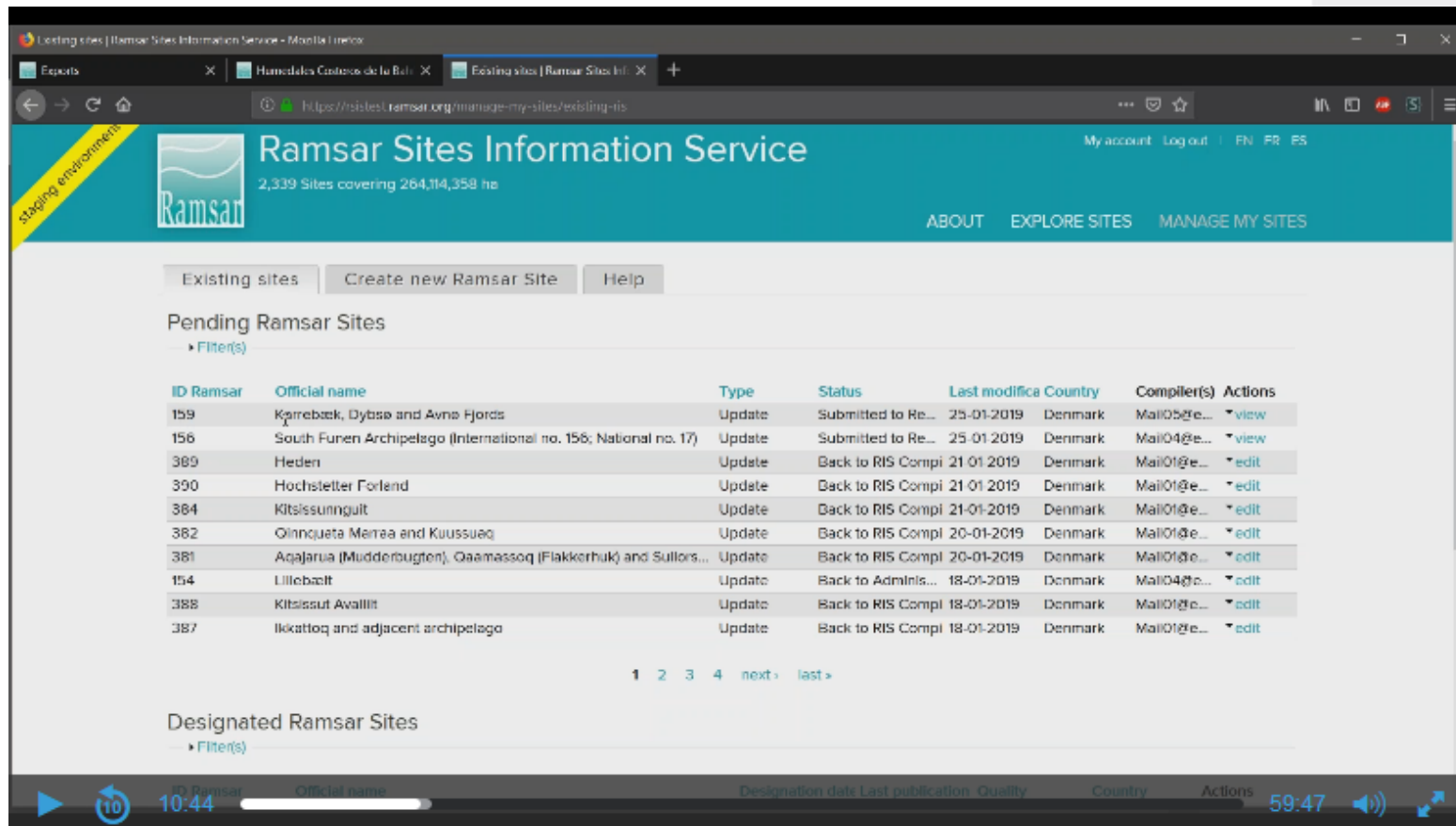
2019 r. – 7 obszarów (aktualizacja ukończona)  
+ 6 obszarów (oczekujące na zatwierdzenie)







# Webinar RSIS



The screenshot shows the 'Existing sites' page in the Ramsar Sites Information Service. The page title is 'Ramsar Sites Information Service' with a subtitle '2,339 Sites covering 264,114,358 ha'. The navigation menu includes 'ABOUT', 'EXPLORE SITES', and 'MANAGE MY SITES'. The main content area is titled 'Existing sites' and contains a sub-section for 'Pending Ramsar Sites'. Below this, there is a table listing various sites with columns for ID, Official name, Type, Status, Last modification, Country, Compiler(s), and Actions.

ID Ramsar	Official name	Type	Status	Last modifica	Country	Compiler(s)	Actions
159	Kørebæk, Dybsø and Avnø Hjords	Update	Submitted to Re...	25-01-2019	Denmark	Mai05@e...	view
156	South Funen Archipelago (International no. 156; National no. 17)	Update	Submitted to Re...	25-01-2019	Denmark	Mai04@e...	view
389	Heden	Update	Back to RIS Compli	21-01-2019	Denmark	Mai01@e...	edit
390	Hochstetter Forland	Update	Back to RIS Compli	21-01-2019	Denmark	Mai01@e...	edit
384	Kitsissunguit	Update	Back to RIS Compli	21-01-2019	Denmark	Mai01@e...	edit
382	Qinngueta Mernaa and Kuussuaq	Update	Back to RIS Compli	20-01-2019	Denmark	Mai01@e...	edit
381	Aqajaria (Mudderbugten), Gaamassoq (Flakkerhuk) and Sullors...	Update	Back to RIS Compli	20-01-2019	Denmark	Mai01@e...	edit
154	Lillebælt	Update	Back to Adminis...	18-01-2019	Denmark	Mai04@e...	edit
388	Kitsissut Avallit	Update	Back to RIS Compli	18-01-2019	Denmark	Mai01@e...	edit
387	Ikkattoq and adjacent archipelago	Update	Back to RIS Compli	18-01-2019	Denmark	Mai01@e...	edit

At the bottom of the page, there is a video player interface showing a play button, a progress bar at 10:44, and a volume icon.





رامسار اتفاقية الأراضي الرطبة  
Ramsar Convention on Wetlands

DUBAI · COP13 · 2018 · دبي

# COP13

Zrównoważona urbanizacja

Mokradła W Azji Zachodniej

22-29.10.2019 r.

1360 uczestn.  
Państwa Strony obserwatorzy  
agencje  
NGOs

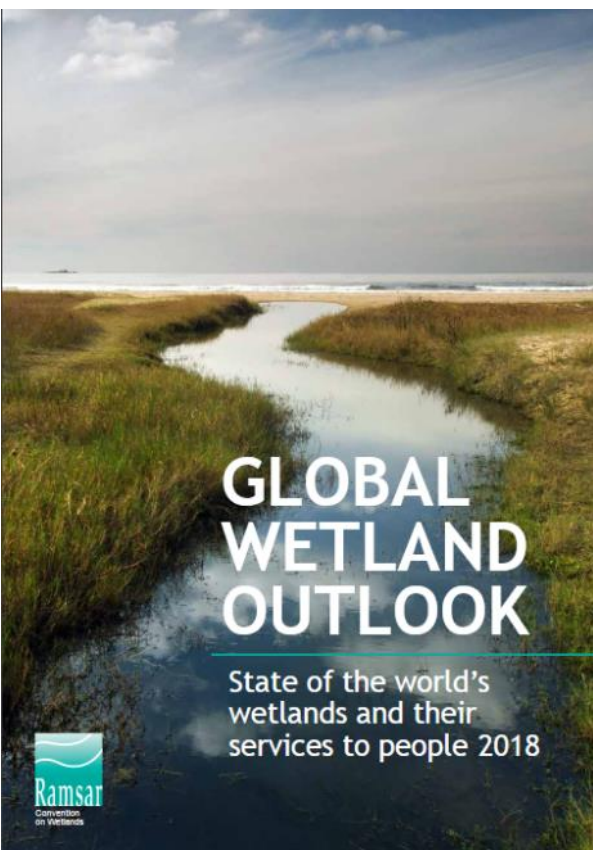
Blue carbon ecosystem

Ochrona siedlisk żółwi morskich

Mokradła przybrzeżne

Mokradła arktyczne i subarktyczne

25 rezolucji





رامسار اتفاقية الأراضي الرطبة  
Ramsar Convention on Wetlands

دبي · COP13 · 2018 · DUBAI

# COP13 zmiany klimatu

## Rezolucja XIII.12

- Wytyczne dotyczące identyfikacji torfowisk jako terenów podmokłych o znaczeniu międzynarodowym (obszary Ramsar) dla globalnej regulacji zmian klimatycznych jako dodatkowy argument do istniejących kryteriów Ramsar

## Rezolucja XIII.13

- Odtworzenie zdegradowanych torfowisk w celu złagodzenia i dostosowania się do zmian klimatycznych oraz zwiększenia bioróżnorodności i ograniczenia ryzyka katastrof

## Rezolucja XIII.14

- Promowanie ochrony, przywracania i zrównoważonego zarządzania przybrzeżnymi ekosystemami węgla i węgla

## Rezolucja XIII.16

- Zrównoważona urbanizacja, zmiany klimatyczne i mokradła





# Wniosek NFOŚiGW

„Wsparcie wdrażania Konwencji Ramsarskiej przez Sekretariat Krajowy w latach 2020-2021”

Ekspertyzy  
opracowania

Szkolenia  
warsztaty  
spotkania

Działania  
komunikacyjne

Raport  
z wdrażania  
Konwencji  
w latach  
2018-2020

Aktualizacja  
Strategii  
ochrony  
obszarów  
wodno-  
błotnych

Szkolenia  
instytucjo-  
nalne

Edukacja  
dzieci  
i młodzieży

Tablice

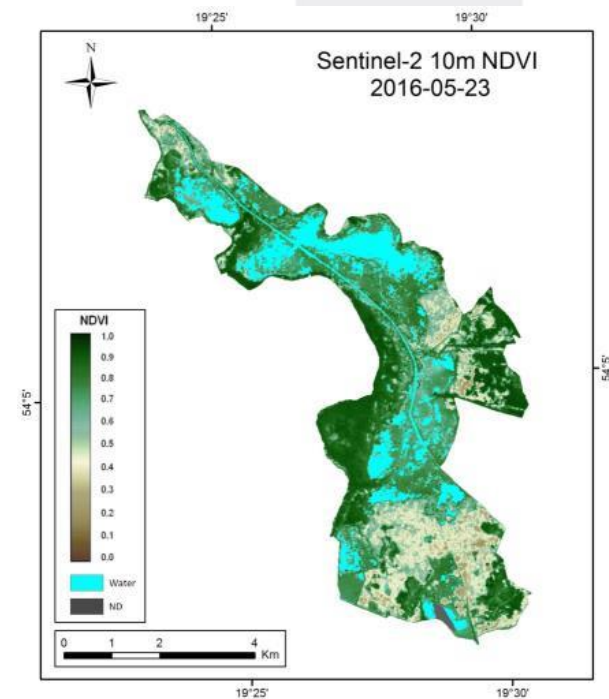
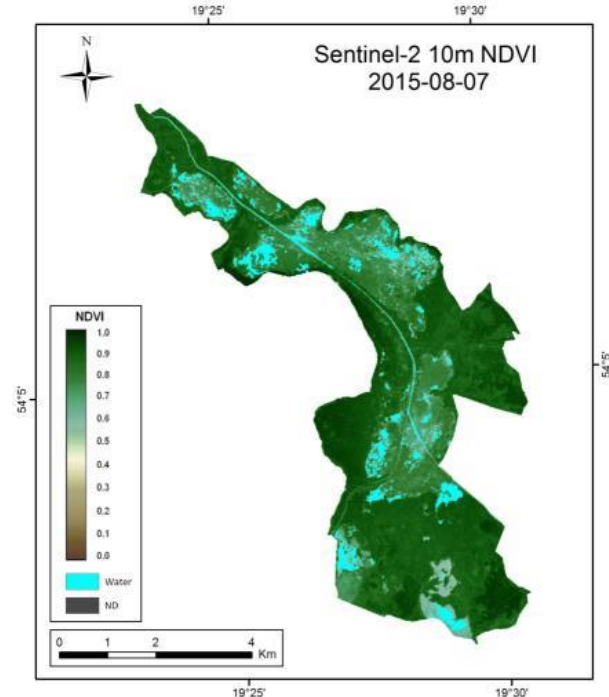
Kalendarze





# Monitoring satelitarny

- System monitorowania obszarów bagiennych należących do Konwencji Ramsarskiej w Polsce z wykorzystaniem danych satelitarnych
- Projekt IGiK, 2015-2017
- Finansowanie: ESA
- Produkty: <http://polwet.eu/>
- Seminarium dla zarządzających obszarami zależnymi od wód – marzec 2019 r.





# Sprawy różne

## Wetland Carpathian Initiative

Strategia Działania  
2019-2024

Prezydencja Polski  
2020-2022 (COP 6)

## Legislacja

Rozporządzenie  
Rady Ministrów  
z dnia 5 czerwca  
2018 r. w sprawie  
przyjęcia „Programu  
działań mających na  
celu zmniejszenie  
zanieczyszczenia  
wód azotanami  
pochodzącymi ze  
źródeł rolniczych  
oraz zapobieganie  
dalszemu  
zanieczyszczeniu”

## Ogłoszenie

Praktykant  
wolontariusz  
poszukiwany



# Światowy Dzień Mokradeł 2019

- Druk materiałów promocyjnych
- Promocja wydarzeń w aktualnościach GDOŚ
- WWD Map





# Dziękuję za uwagę

Krajowy Sekretariat Konwencji Ramsarskiej

[Sekretariat.ramsarska@gdos.gov.pl](mailto:Sekretariat.ramsarska@gdos.gov.pl)



GENERALNA  
DYREKCJA  
OCHRONY  
ŚRODOWISKA