



# Prace Sekretariatu Konwencji Ramsarskiej w zakresie wdrażania postanowień Konwencji.

Piotr Derlacz

Departament Zarządzania Zasobami Przyrody

*Fot. Szymon Bzoma*

## Historia i informacje o Konwencji.

Prace nad przygotowaniem Konwencji Ramsarskiej trwały od 1962 r. Początek prac to zorganizowana przez Dr Luca Hoffmanna Konferencja MAR (od MARshes, MARécages, MARismas).

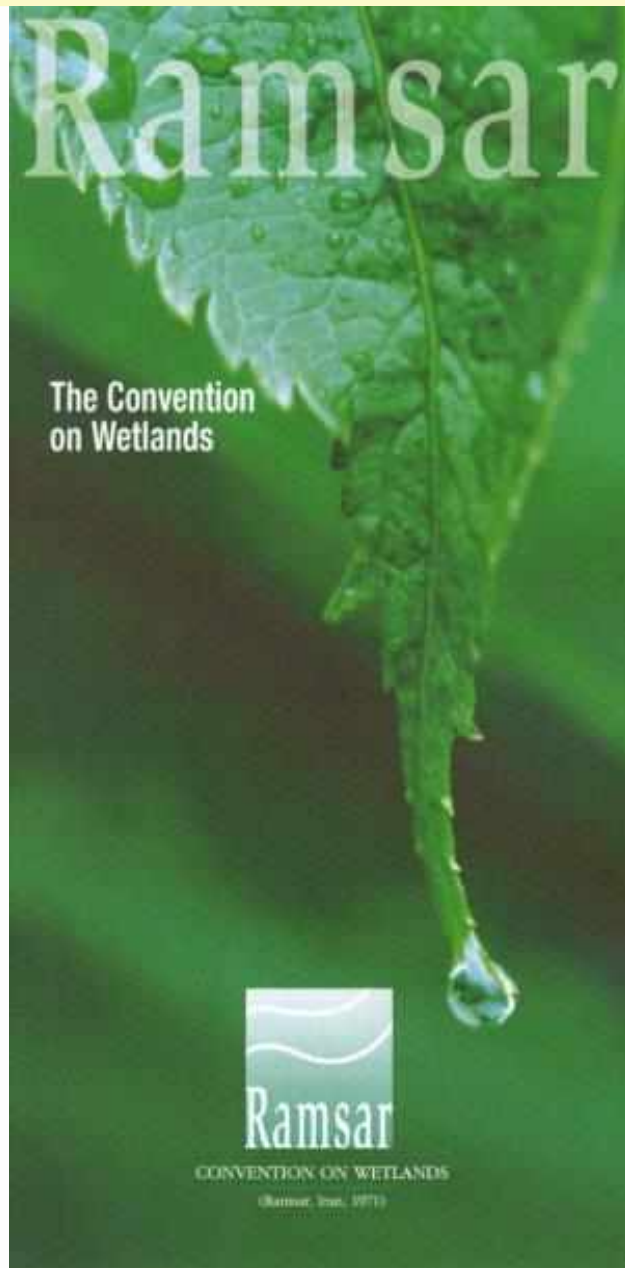
Konwencja o obszarach wodno-błotnych mających znaczenie międzynarodowe, zwłaszcza jako środowisko życia ptactwa wodnego, zwana Konwencją Ramsarską, została podpisana 2 lutego 1971 r. podczas konferencji w irańskim kurorcie Ramsar.

Polska ratyfikowała Konwencję w 1978 r. i była wśród pierwszych 28 państw, które spotkały się na COP1 w 1980 r. we Włoszech

Dzień podpisania Konwencji Ramsarskiej jest obchodzony na świecie jako Międzynarodowy Dzień Mokradeł, corocznie pod innym hasłem. W 2014 r. hasłem tym jest „Wetlands & Agriculture. Partners for Growth” W Polsce obchody te organizowane są przez CMoK wraz z UW.

Celem Konwencji jest ochrona i zrównoważone użytkowanie obszarów wodno-błotnych poprzez podejmowanie działań na szczeblu lokalnym, regionalnym i krajowym oraz współpracy międzynarodowej, jako wkład do osiągnięcia globalnego zrównoważonego rozwoju.

Lista obszarów wodno-błotnych, mających znaczenie międzynarodowe, zawiera obecnie 2186 obszarów o łącznej powierzchni ponad 208 mln ha. Stroną Konwencji Ramsarskiej jest obecnie 168 państw.



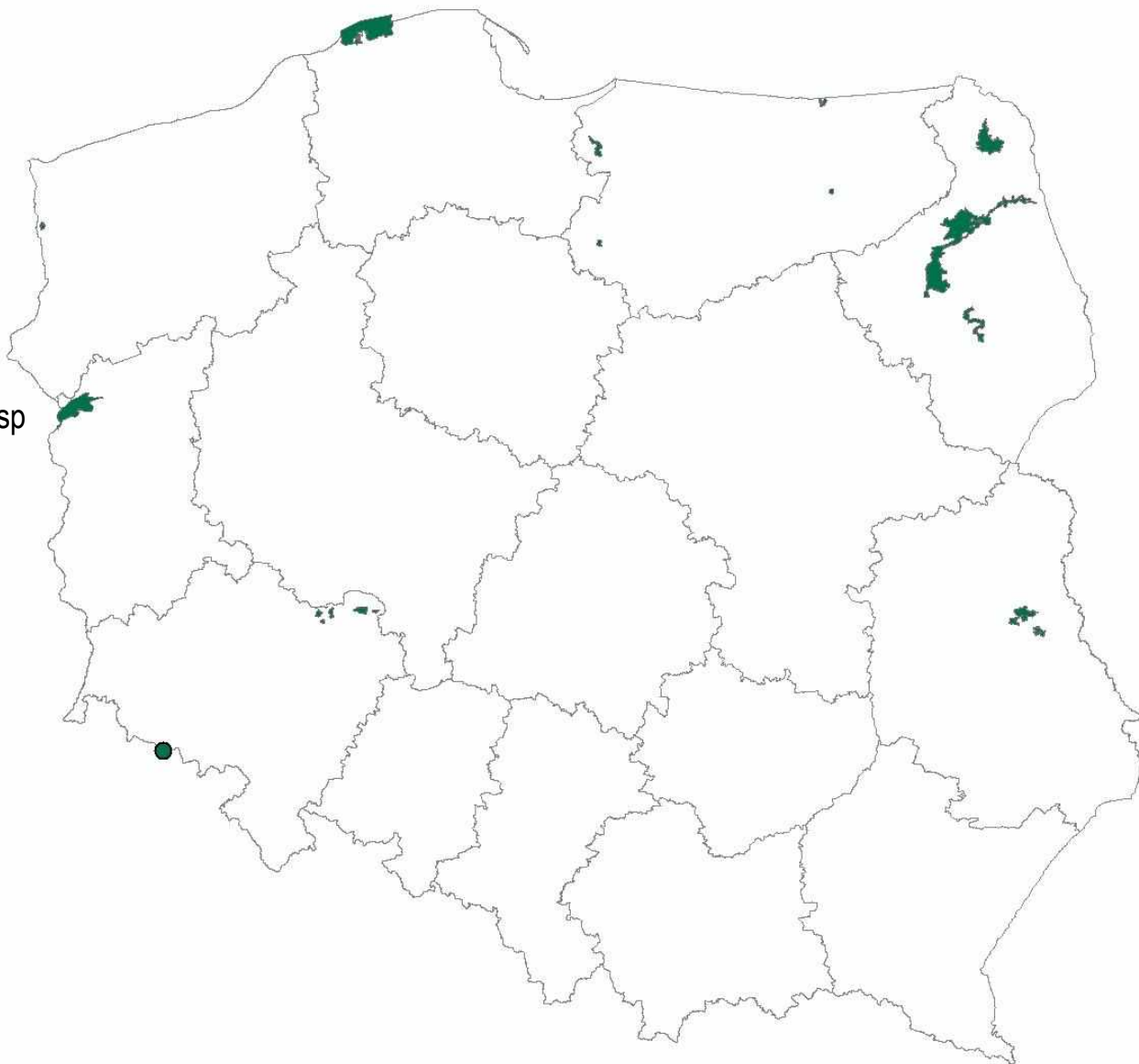
źródło: [www.ramsar.org](http://www.ramsar.org)



# Polskie obszary wpisane na Listę Konwencji Ramsarskiej

1. Biebrzański PN
2. Słowiński PN
3. Wigierski PN
4. Poleski PN
5. Narwiański PN
6. Park Narodowy Ujście Warty
7. Rezerwat Stawy Milickie
8. Rezerwat Jezioro Drużno
9. Rezerwat Jezioro Siedmiu Wysp
10. Rezerwat Jezioro Świdwie
11. Rezerwat Jezioro Karaś
12. Rezerwat Jezioro Łuknajno
13. Subalpejskie Torfowiska w Karkonoskim PN

Łącznie **13** obszarów  
o sumarycznej  
powierzchni **145 066 ha.**





## Wdrażanie postanowień Konwencji Ramsarskiej w Polsce

W latach 2006-2008 realizowana była umowa pomiędzy MŚ, IOŚ i NFOŚiGW. Zrealizowano:

- weryfikacja i aktualizacja Kart Informacyjnych desygnowanych obszarów wodno-błotnych
- inwentaryzacja i waloryzacja ostoi wodno-błotnych ze wskazaniem potencjalnych ostoi o znaczeniu międzynarodowym
- opracowano i opublikowano dokument p.t. „Strategia ochrony obszarów wodno-błotnych w latach 2006-2013 wraz z planem działania i kalkulacją kosztów”
- opracowano i opublikowano książkę w języku angielskim pt. „Ramsar Sites In Poland”
- opracowano Czerwoną Listę Obszarów Wodno-Błotnych Specjalnej Troski
- opracowano zasady monitoringu zmian obszarów wodno-błotnych pozostających w stanie naturalnym, półnaturalnym lub przekształconym



*Poleski Park Narodowy*  
źródło – [www.ramsar.org](http://www.ramsar.org)

## Wdrażanie postanowień Konwencji Ramsarskiej w Polsce

10 grudnia 2009 r. – przekazanie Generalnemu Dyrektorowi Ochrony Środowiska zadań wynikających z postanowień Konwencji Ramsarskiej

12 stycznia 2010 r. – porozumienie pomiędzy MŚ, GDOŚ oraz NFOŚiGW w sprawie utworzenia Krajowego Sekretariatu Konwencji Ramsarskiej

- finansowanie na podstawie umów rocznych
- porozumienie zawarte na czas nieokreślony

Działania Sekretariatu w latach 2010 – 2012:

- Zakup wyposażenia Sekretariatu
- Kalendarz na 2011 r.
- Materiały edukacyjne dla szkół
- Tłumaczenia dokumentów Konwencji
- Przygotowanie raportu i udział w COP11
- Aktualizacja kart RIS dla nowych obszarów RAMSAR
- Organizacja krajowego spotkania dot. Konwencji Ramsarskiej w październiku 2012 r.



Subalpejskie Torfowiska  
W Karkonoskim PN  
*źródło: [www.ramsar.org](http://www.ramsar.org)*



Wdrażanie postanowień Konwencji Ramsarskiej w Polsce

Działania Sekretariatu Konwencji Ramsarskiej w 2013 r.:

- Udział w obchodach „Dnia Mokradeł” na UW.
- Druk oficjalnego podręcznika Konwencji Ramsarskiej „Zarządzanie obszarami wodno-błotnymi”.
- Aktualizacja kart informacyjnych (RIS) dla 13 istniejących w Polsce obszarów RAMSAR.
- Wydanie kalendarza na 2014 rok.
- Wyprodukowanie materiałów promocyjnych (torby, teczki, notesy, ołówki).
- Realizacja ogólnopolskiego konkursu plastycznego dla dzieci szkół podstawowych klas IV – VI pod nazwą „Lubimy Mokradła!!!”.



## Wdrażanie postanowień Konwencji Ramsarskiej w Polsce - Działania Sekretariatu Konwencji Ramsarskiej w 2013 r.

- Realizacja ogólnopolskiego konkursu plastycznego dla dzieci szkół podstawowych klas IV – VI pod nazwą „Lubimy Mokradła!!!”





## Wdrażanie postanowień Konwencji Ramsarskiej w Polsce - Działania Sekretariatu Konwencji Ramsarskiej w 2013 r.

- Realizacja ogólnopolskiego konkursu plastycznego dla dzieci szkół podstawowych klas IV – VI pod nazwą „Lubimy Mokradła!!!”





## Wdrażanie postanowień Konwencji Ramsarskiej w Polsce - Działania Sekretariatu Konwencji Ramsarskiej w 2013 r.

- Realizacja ogólnopolskiego konkursu plastycznego dla dzieci szkół podstawowych klas IV – VI pod nazwą „Lubimy Mokradła!!!”



## Wdrażanie postanowień Konwencji Ramsarskiej w Polsce - Działania Sekretariatu Konwencji Ramsarskiej w 2013 r.

- Realizacja ogólnopolskiego konkursu plastycznego dla dzieci szkół podstawowych klas IV – VI pod nazwą „Lubimy Mokradła!!!”



## Wdrażanie postanowień Konwencji Ramsarskiej w Polsce - Działania Sekretariatu Konwencji Ramsarskiej w 2013 r.

- Realizacja ogólnopolskiego konkursu plastycznego dla dzieci szkół podstawowych klas IV – VI pod nazwą „Lubimy Mokradła!!!”





## Wdrażanie postanowień Konwencji Ramsarskiej w Polsce - Działania Sekretariatu Konwencji Ramsarskiej w 2013 r.

- Realizacja ogólnopolskiego konkursu plastycznego dla dzieci szkół podstawowych klas IV – VI pod nazwą „Lubimy Mokra!!”



## Wdrażanie postanowień Konwencji Ramsarskiej w Polsce - Działania Sekretariatu Konwencji Ramsarskiej w 2013 r.

- Realizacja ogólnopolskiego konkursu plastycznego dla dzieci szkół podstawowych klas IV – VI pod nazwą „Lubimy Mokradła!!!”



## Wdrażanie postanowień Konwencji Ramsarskiej w Polsce - Działania Sekretariatu Konwencji Ramsarskiej w 2013 r.

- Realizacja ogólnopolskiego konkursu plastycznego dla dzieci szkół podstawowych klas IV – VI pod nazwą „Lubimy Mokra!!”





## Wdrażanie postanowień Konwencji Ramsarskiej w Polsce - Działania Sekretariatu Konwencji Ramsarskiej w 2013 r.

- Realizacja ogólnopolskiego konkursu plastycznego dla dzieci szkół podstawowych klas IV – VI pod nazwą „Lubimy Mokradła!!!”



## Wdrażanie postanowień Konwencji Ramsarskiej w Polsce - Działania Sekretariatu Konwencji Ramsarskiej w 2013 r.

- Realizacja ogólnopolskiego konkursu plastycznego dla dzieci szkół podstawowych klas IV – VI pod nazwą „Lubimy Mokradła!!!”



## Wdrażanie postanowień Konwencji Ramsarskiej w Polsce - Działania Sekretariatu Konwencji Ramsarskiej w 2013 r.

- Realizacja ogólnopolskiego konkursu plastycznego dla dzieci szkół podstawowych klas IV – VI pod nazwą „Lubimy Mokradła!!!”





## Wdrażanie postanowień Konwencji Ramsarskiej w Polsce - Działania Sekretariatu Konwencji Ramsarskiej w 2013 r.

- Realizacja ogólnopolskiego konkursu plastycznego dla dzieci szkół podstawowych klas IV – VI pod nazwą „Lubimy Mokradła!!!”



## Wdrażanie postanowień Konwencji Ramsarskiej w Polsce - Działania Sekretariatu Konwencji Ramsarskiej w 2013 r.

- Realizacja ogólnopolskiego konkursu plastycznego dla dzieci szkół podstawowych klas IV – VI pod nazwą „Lubimy Mokradła!!!”



## Wdrażanie postanowień Konwencji Ramsarskiej w Polsce - Działania Sekretariatu Konwencji Ramsarskiej w 2013 r.

- Realizacja ogólnopolskiego konkursu plastycznego dla dzieci szkół podstawowych klas IV – VI pod nazwą „Lubimy Mokradła!!!”



## Wdrażanie postanowień Konwencji Ramsarskiej w Polsce - Działania Sekretariatu Konwencji Ramsarskiej w 2013 r.

- Realizacja ogólnopolskiego konkursu plastycznego dla dzieci szkół podstawowych klas IV – VI pod nazwą „Lubimy Mokradła!!!”





## Wdrażanie postanowień Konwencji Ramsarskiej w Polsce - Działania Sekretariatu Konwencji Ramsarskiej w 2013 r.

- Realizacja ogólnopolskiego konkursu plastycznego dla dzieci szkół podstawowych klas IV – VI pod nazwą „Lubimy Mokradła!!!”



## Wdrażanie postanowień Konwencji Ramsarskiej w Polsce - Działania Sekretariatu Konwencji Ramsarskiej w 2013 r.

- Realizacja ogólnopolskiego konkursu plastycznego dla dzieci szkół podstawowych klas IV – VI pod nazwą „Lubimy Mokradła!!!”



## Wdrażanie postanowień Konwencji Ramsarskiej w Polsce

### Działania Sekretariatu Konwencji Ramsarskiej w 2014 r.:

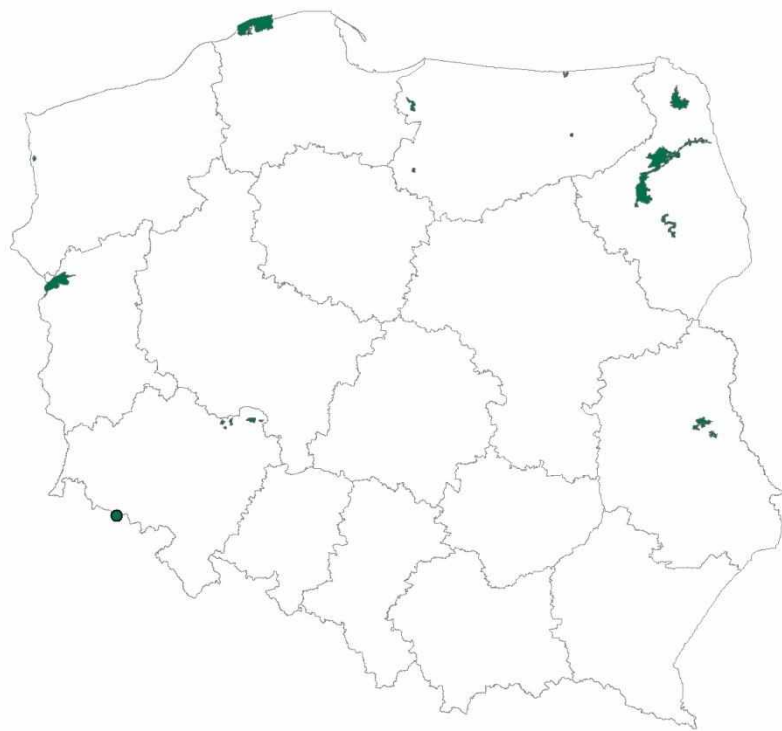
- Udział w obchodach „Dnia Mokradeł” na UW.
- Uzgadnianie nowych obszarów, proponowanych do zgłoszenia na listę RAMSAR.
- Przygotowanie krajowego raportu z wdrażania postanowień Konwencji Ramsarskiej w Polsce na COP12.
- Zlecenie opracowania „Wycena usług ekosystemowych dla obszaru Ramsar „Wigierski Park Narodowy”.
- Udział w 8 europejskim spotkaniu Państw-Stron Konwencji Ramsarskiej.
- Opracowanie wzoru tablicy informacyjno-edukacyjnej i wykonanie tablic dla 6 istniejących w Polsce obszarów RAMSAR, które stanowią rezerwy przyrody: Jezioro Drużno, Jezioro Karaś, Jezioro Łuknajno, Jezioro Siedmiu Wysp, Stawy Milickie i Jezioro Świdwie.



Wigierski PN  
źródło: [www.ramsar.org](http://www.ramsar.org)



# Proponowane nowe obszary wodno-błotne o znaczeniu międzynarodowym







# Obszar Ramsar „Rezerwat przyrody Jezioro Drużno”

Rezerwat przyrody Jezioro Drużno został wpisany na listę obszarów Ramsar w dniu 29 października 2002 r. Drużno to płytkie jezioro deltowe, o średniej głębokości 1,2 m, stanowiące relikwiant dawnej zatoki Zalewu Wiślanego. Otoczone jest wałem. Poziom wody jeziora jest zmienny, zależny od dopływu docierających rzeką Elbląg, słonawych wód Zalewu Wiślanego, dopływów rzecznych oraz wód z polderów doprowadzanych za pośrednictwem pompowni. Jezioro częściowo jest zarośnięte szuwarami, na obrzeżach zbiorowiskami zaroślowymi i olsami. Lustro wody pokrywa roślinność pływająca – wyróżnikiem Drużna jest przypuszczalnie największa w Polsce populacja grzybieńczyka wodnego. O randze ornitologicznej obiektu stanowi przede wszystkim jego awifauna wodno-blotna. W 4 do 6 koloniach lęgowych gniazduje między 3 a 4 tys. par śmieszek, którym towarzyszy ok. 15 innych gatunków ptaków, m.in. perkoz dwuczuby, zausznik, rybitwa rzeczna. Licznie gniazdują również (w odrębnych, luźnych koloniach) rybitwy białowase i czarne. Jezioro Drużno stanowi wiosną i jesienią ważne miejsce odpoczynku i żerowania wieloletnich stad kaczek i gęsi – głównie krzyżówki, krakwy, gęsi białoczelnej i zbożowej. Jezioro jest także miejscem pierzenia kilku gatunków: łabędzia niemego, gegawy, krzyżówki i krakwy.

Konwencja o obszarach wodno-blotnych mających znaczenie międzynarodowe, zwłaszcza jako środowisko życia ptactwa wodnego, zwana Konwencją Ramsarską, podpisana została w Iranie, w mieście Ramsar, w dniu 2 lutego 1971 r. Do czerwca 2014 r. ratyfikowało ją 168 państw, Polska w 1978 r. Celem Konwencji jest ochrona i zrównoważone użytkowanie wszystkich mokradł poprzez działania na szczeblu lokalnym i krajowym oraz współpracę międzynarodową, co stanowi wkład w osiągnięcie zrównoważonego rozwoju na całym świecie. Strony Konwencji, w tym również Polska, zobowiązały się do wyznaczenia odpowiednich obszarów w celu dodania ich do światowej listy obszarów wodno-blotnych o międzynarodowym znaczeniu (tzw. obszarów Ramsar), wdrożenia planowania mającego na celu ich ochronę, racjonalnego użytkowania wszystkich mokradł oraz współpracy w zakresie wdrażania postanowień Konwencji. Konwencja Ramsarska jest jedyną umową międzynarodową w zakresie środowiska przyrodniczego poświęconą określonemu typowi ekosystemu - mokradłom, a państwa, które podpisały konwencję reprezentują wszystkie regiony geograficzne naszej planety. Przyznanie statusu obszaru Ramsar jest dużym wyróżnieniem i potwierdzeniem walorów danego obszaru oraz nadaniem mu światowego znaczenia. Obecnie na świecie istnieje ponad 2 tys. obszarów Ramsar.



Ols

Źródło: [nieczytelne]



Rybitwa białowasa

Źródło: [nieczytelne]



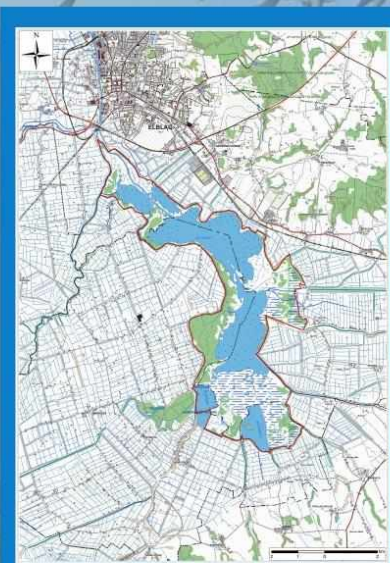
Kwintacy Grzybieńczyk wodny

Źródło: [nieczytelne]



Zarastające jezioro

Źródło: [nieczytelne]



nr na liście Ramsar: 1563  
na liście Ramsar od dnia: 29 października 2002r.  
powierzchnia: 3068 ha  
rok utworzenia rezerwatu: 1966 r.







# Obszar Ramsar „Rezerwat przyrody Jezioro Karaś”

Rezerwat przyrody **Jezioro Karaś** został wpisany na listę obszarów Ramsar w dniu 3 stycznia 1984 r. Obszar ten obejmuje rozległy kompleks torfowisk, bagien i jeziora w późnej fazie rozwoju. Płytkie (średnia głębokość 0,5 m), eutroficzne jezioro Karaś otacza torfowisko przejściowe porośnięte trzcinowiskiem oraz łązowiskami i lasami bagiennymi, przede wszystkim brzezina mszarna. Wokół tafli jeziora rośnie szeroki pas szuwarów, głównie trzcinowych i zachyłnikowo-trzcinowych. Proces łądowacenia jeziora w części środkowej doprowadził do jego podziału na dwa akweny oraz do powstania 3 wysp w części północnej i licznych wysepek w części południowej. Obficie występująca roślinność wodna (ramienice) stwarza korzystne warunki bytowania dla zwierząt, szczególnie dla ptaków wodno-błotnych. Gniazdują tu m.in.: bąk, zielonka, żuraw, helmiatka, kania czarna i podrózniczek (osiągając jedne z najwyższych zagęszczeń w całym obszarze występowania), żerują natomiast bieliki i rybolów. W okresach migracyjnych zatrzymują się tu stada łysek, gęgaw, łabędzi niemych, krzyżówek, krakw, cyraneczek i czernic.

**Konwencja o obszarach wodno-błotnych mających znaczenie międzynarodowe, zwłaszcza jako środowisko życia ptactwa wodnego**, zwana **Konwencją Ramsarską**, podpisana została w Iranie, w mieście Ramsar, w dniu 2 lutego 1971 r. Do czerwca 2014 r. ratyfikowało ją 168 państw, Polska w 1978 r. Celem Konwencji jest ochrona i zrównoważone użytkowanie wszystkich mokradeł poprzez działania na szczeblu lokalnym i krajowym oraz współpracę międzynarodową, co stanowi wkład w osiągnięcie zrównoważonego rozwoju na całym świecie. Strony Konwencji, w tym również Polska, zobowiązały się do wyznaczenia odpowiednich obszarów w celu dodania ich do światowej listy obszarów wodno-błotnych o międzynarodowym znaczeniu (tzw. obszarów Ramsar), wdrożenia planowania mającego na celu ich ochronę, racjonalnego użytkowania wszystkich mokradeł oraz współpracy w zakresie wdrażania postanowień Konwencji. Konwencja Ramsarska jest jedyną umową międzynarodową w zakresie środowiska przyrodniczego poświęconą określonemu typowi ekosystemu - mokradłom, a państwa, które podpisały konwencję reprezentują wszystkie regiony geograficzne naszej planety. Przyznanie statusu obszaru Ramsar jest dużym wyróżnieniem i potwierdzeniem walorów danego obszaru oraz nadaniem mu światowego znaczenia. Obecnie na świecie istnieje ponad 2 tys. obszarów Ramsar.



Pasowy układ roślinności szuwarowo-torfowiskowej  
fot. Alagorata Krupa



Podrózniczek  
fot. Robert Krupa



Wysepa na akwencie południowym  
fot. Alagorata Krupa



Łazowisko  
fot. Alagorata Krupa



nr na liście Ramsar: 284  
na liście Ramsar od dnia: 03 stycznia 1984 r.  
powierzchnia: 816 ha  
rok utworzenia rezerwatu: 1958 r.







# Obszar Ramsar „Rezerwat przyrody Jezioro Łuknajno”

Rezerwat przyrody Jezioro Łuknajno został wpisany na listę obszarów Ramsar w dniu 22 listopada 1977 r., jako pierwszy polski obszar zgłoszony do Konwencji Ramsarskiej. Jezioro Łuknajno to bardzo płytkie (średnia głębokość 0,6 m, maksymalna 3,0 m), umiarkowanie eutroficzne jezioro, będące pozostałością dawnej zatoki jeziora Śniardwy. Obecnie połączone jest z nim sztucznym kanałem. Kształt ma niemal okrągły, w większości płaskie brzegi i słabo rozwiniętą linię brzegową porośniętą szuwarami, głównie trzcinowym, turzycowym i oczeretowym. Następną strefę roślinności tworzą zarośla wierzbowe (głównie łozowiska) oraz olsy. Obficie występuje roślinność wodna – ramienice i rdestnice. Obszar wyznaczono dla ochrony siedlisk ptaków wodnych. W okresie lęgowym gniazdują tu: bąk, zielonka, wodnik, helmiatka, błotniak stawowy oraz żerują ptaki drapieżne: bielik, rybołów, kania czarna i ruda. Symbolem Łuknajna jest łabędź niemy – w okresie pierzenia obserwowano do 2 tys. osobników. W okresie migracji licznie występują także takie gatunki jak: lyska, kormoran czarny, świstun, krzyżówka, czernica i gęgawa.

Konwencja o obszarach wodno-błotnych mających znaczenie międzynarodowe, zwłaszcza jako środowisko życia ptactwa wodnego, zwana Konwencją Ramsarską, podpisana została w Iranie, w mieście Ramsar, w dniu 2 lutego 1971 r. Do czerwca 2014 r. ratyfikowało ją 168 państw, Polska w 1978 r. Celem Konwencji jest ochrona i zrównoważone użytkowanie wszystkich mokradł poprzez działania na szczeblu lokalnym i krajowym oraz współpracę międzynarodową, co stanowi wkład w osiągnięcie zrównoważonego rozwoju na całym świecie. Strony Konwencji, w tym również Polska, zobowiązały się do wyznaczenia odpowiednich obszarów w celu dodania ich do światowej listy obszarów wodno-błotnych o międzynarodowym znaczeniu (tzw. obszarów Ramsar), wdrożenia planowania mającego na celu ich ochronę, racjonalnego użytkowania wszystkich mokradł oraz współpracy w zakresie wdrażania postanowień Konwencji. Konwencja Ramsarska jest jedyną umową międzynarodową w zakresie środowiska przyrodniczego poświęconą określonemu typowi ekosystemu - mokradłom, a państwa, które podpisały konwencję reprezentują wszystkie regiony geograficzne naszej planety. Przyznanie statusu obszaru Ramsar jest dużym wyróżnieniem i potwierdzeniem walorów danego obszaru oraz nadaniem mu światowego znaczenia. Obecnie na świecie istnieje ponad 2 tys. obszarów Ramsar.



Łabędź niemy

Źródło: Daniel Czapkiewicz



Szuwary wokół Łuknajna

Źródło: Łucjan Kierociński



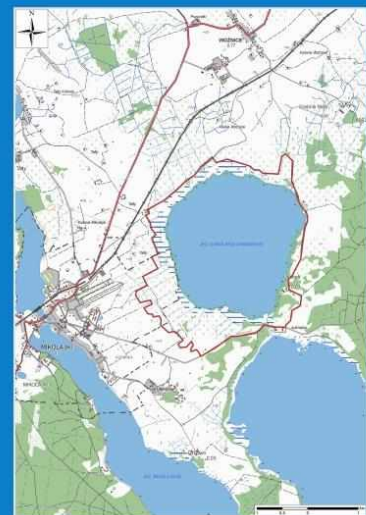
Zielonka

Źródło: Łucjan Kierociński



Zalany ols na Czarnym Bagnie

Źródło: K. Kozłowski



nr na liście Ramsar: 166  
na liście Ramsar od dnia: 22 listopada 1977 r.  
powierzchnia: 710 ha  
rok utworzenia rezerwatu: 1947 r.







# Obszar Ramsar „Rezerwat przyrody Jezioro Siedmiu Wysp”

Rezerwat przyrody Jezioro Siedmiu Wysp został wpisany na listę obszarów Ramsar w dniu 3 stycznia 1984 r. Rezerwat obejmuje jezioro Oświn – duże, płytkie (maksymalna głębokość do 3,5 m), z czternastoma zalesionymi wyspami i półwyspem, wraz z otaczającymi je torfowiskami oraz lasami łąkowymi i łęgami, jak również część doliny wypływającej z jeziora rzeki Oświnki. Jezioro, znajdujące się w późnej fazie rozwoju, składa się z jednego dużego i kilku małych zbiorników połączonych cieśninami. Większość jego powierzchni porastają szuwały wielkoturczycowe i trzciniowiska. Obszar zapewnia spokojne miejsce gniazdowania i żerowania wielu gatunkom ptaków. Gniazdują tu m.in.: bielik, rybołów, orlik krzykliwy, rybitwa czarna, zielonka, dzięcioł białogrzbiety. Podczas migracji zatrzymują się tu liczne stada żurawi oraz gęsi, głównie zbożowych i białoczelnych. Rezerwat jest ostatnim, we wschodniej części województwa warmińsko-mazurskiego, miejscem występowania raka szlachetnego. Żyją tu dwa stada koników polskich, które wykorzystywane są do zapobiegania sukcesji leśnej na łąkach i na brzegach jeziora.

Konwencja o obszarach wodno-błotnych mających znaczenie międzynarodowe, zwłaszcza jako środowisko życia ptactwa wodnego, zwana Konwencją Ramsarską, podpisana została w Iranie, w mieście Ramsar, w dniu 2 lutego 1971 r. Do czerwca 2014 r. ratyfikowało ją 168 państw, Polska w 1978 r. Celem Konwencji jest ochrona i zrównoważone użytkowanie wszystkich mokradeł poprzez działania na szczeblu lokalnym i krajowym oraz współpracę międzynarodową, co stanowi wkład w osiągnięcie zrównoważonego rozwoju na całym świecie. Strony Konwencji, w tym również Polska, zobowiązały się do wyznaczenia odpowiednich obszarów w celu dodania ich do światowej listy obszarów wodno-błotnych o międzynarodowym znaczeniu (tzw. obszarów Ramsar), wdrożenia planowania mającego na celu ich ochronę, racjonalnego użytkowania wszystkich mokradeł oraz współpracy w zakresie wdrażania postanowień Konwencji. Konwencja Ramsarska jest jedyną umową międzynarodową w zakresie środowiska przyrodniczego poświęconą określonemu typowi ekosystemu - mokradłom, a państwa, które podpisały konwencję reprezentują wszystkie regiony geograficzne naszej planety. Przyznanie statusu obszaru Ramsar jest dużym wyróżnieniem i potwierdzeniem walorów danego obszaru oraz nadaniem mu światowego znaczenia. Obecnie na świecie istnieje ponad 2 tys. obszarów Ramsar.



Wyspa Kapeluszkowa fot. Alena Merit



Grąd fot. Alena Merit



Koniki polskie fot. Alena Merit



Migrujące gęsi fot. Alena Merit



nr na liście Ramsar: 285  
na liście Ramsar od dnia: 03 stycznia 1984 r.  
powierzchnia: 1618 ha  
rok utworzenia rezerwatu: 1956 r.







# Obszar Ramsar „Rezerwat przyrody Stawy Milickie”

**Rezerwat przyrody „Stawy Milickie”** został wpisany na listę obszarów Ramsar w dniu 27 października 1995r. Obszar ten stanowi jeden z największych w Polsce rezerwatów przyrody (utworzony w 1973r.) o powierzchni 5298,15 ha, w którym znajduje się pięć odrębnych kompleksów stawów rybnych – Radziądz, Jamnik, Ruda Sułowska, Stawno i Potasznia położonych na terenie gmin Milicz i Żmigród. Celem ochrony rezerwatu jest zachowanie ze względów naukowych i dydaktycznych wielu szczególnie cennych i rzadkich gatunków ptaków oraz fragmentów środowisk wodnych i błotnych, stanowiących miejsce ich gniazdowania, żerowania i odpoczynku. Jest to jedna z największych w Polsce ostoje ptaków wodno-błotnych. Stwierdzono tu występowanie ok. 300 gatunków ptaków, w tym ok. 180 gatunków lęgowych, m.in.: bąk, bączek, labędź krzykliwa, gęgawa, podgorzałka, zielonka czy rybitwa rzeczna oraz ponad 100 gatunków ptaków przelotnych i zalatujących, m.in. gęś zbożowa, rycyk, batalion. W rezerwacie wyróżniono ponad 55 zbiorowisk roślinnych; poza przeważającymi zbiorowiskami wodnymi i szuwarowymi występują tu m.in. zbiorowiska leśne i zaroślowe, łąki i murawy. Stwierdzono występowanie ponad 540 gatunków roślin naczyniowych, w tym grzybieńczyka wodnego, grzybenia północnego i białego czy salwinii pływającej.

**Konwencja o obszarach wodno-błotnych** mających znaczenie międzynarodowe, zwieszczą **jako środowisko życia ptactwa wodnego**, zwana **Konwencją Ramsarską**, podpisana została w Iranie, w mieście Ramsar, w dniu 2 lutego 1971 r. Do czerwca 2014 r. ratyfikowało ją 168 państw, Polska w 1978 r. Celem Konwencji jest ochrona i zrównoważone użytkowanie wszystkich mokradł poprzez działania na szczeblu lokalnym i krajowym oraz współpracę międzynarodową, co stanowi wkład w osiągnięcie zrównoważonego rozwoju na całym świecie. Strony Konwencji, w tym również Polska, zobowiązały się do wyznaczenia odpowiednich obszarów w celu dodania ich do światowej listy obszarów wodno-błotnych o międzynarodowym znaczeniu (tzw. obszarów Ramsar), wdrożenia planowania mającego na celu ich ochronę, racjonalnego użytkowania wszystkich mokradł oraz współpracy w zakresie wdrażania postanowień Konwencji. Konwencja Ramsarska jest jedyną umową międzynarodową w zakresie środowiska przyrodniczego poświęconą określonemu typowi ekosystemu - mokradłom, a państwa, które podpisały konwencję reprezentują wszystkie regiony geograficzne naszej planety. Przyznanie statusu obszaru Ramsar jest dużym wyróżnieniem i potwierdzeniem walorów danego obszaru oraz nadaniem mu światowego znaczenia. Obecnie na świecie istnieje ponad 2 tys. obszarów Ramsar.



Perkoz dwuczuby

Źródło: Arkadiusz Potasznia



Mewy śmieszki - jaja i pisklęta

Źródło: Arkadiusz Potasznia



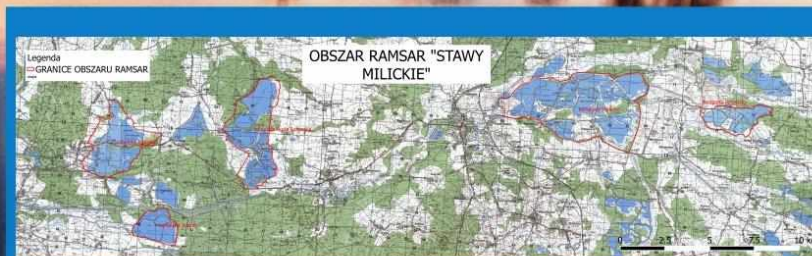
Kompleks Potasznia, Staw Kaczy

Źródło: Inna Wlók



Gęsi

Źródło: Inna Wlók



nr na liście Ramsar: 758  
na liście Ramsar od dnia: 27 października 1995 r.  
powierzchnia: 5324,31 ha  
rok utworzenia rezerwatu: 1963 r.







## Obszar Ramsar „Rezerwat przyrody Jezioro Drużno”

Rezerwat przyrody Jezioro Drużno jest obszarem o znaczeniu krajowym, który został utworzony w celu ochrony i zachowania przyrody. Obszar ten jest częścią systemu Ramsar i ma szczególne znaczenie dla ochrony środowiska przyrodniczego. W rezerwacie znajdują się liczne gatunki roślin i zwierząt, które są zagrożone wyginięciem. Rezerwat jest również ważnym miejscem dla ptactwa wodnego i lądowego. W rezerwacie prowadzone są prace ochronne i edukacyjne, które mają na celu zwiększenie świadomości społeczeństwa na temat znaczenia obszarów Ramsar i ochrony przyrody.

Rezerwat przyrody Jezioro Drużno jest obszarem o znaczeniu krajowym, który został utworzony w celu ochrony i zachowania przyrody. Obszar ten jest częścią systemu Ramsar i ma szczególne znaczenie dla ochrony środowiska przyrodniczego. W rezerwacie znajdują się liczne gatunki roślin i zwierząt, które są zagrożone wyginięciem. Rezerwat jest również ważnym miejscem dla ptactwa wodnego i lądowego. W rezerwacie prowadzone są prace ochronne i edukacyjne, które mają na celu zwiększenie świadomości społeczeństwa na temat znaczenia obszarów Ramsar i ochrony przyrody.





## Wdrażanie postanowień Konwencji Ramsarskiej w Polsce

### Plany działań Sekretariatu Konwencji Ramsarskiej na 2015 r.

- Udział w obchodach „Dnia Mokradeł”. Hasło 2015 r.: „Wetlands for Our Future – Join us!”
- Opracowanie kart RIS dla czterech wybranych mokradeł w Karpatach. Wstępnie rozważane są:
  1. Bór na Czerwonem (rezerwat przyrody)
  2. Torfowiska w Bieszczadzkim PN
  3. Torfowiska w Tatrzańskim PN
  4. Źródlika w Babiogórskim PN

Mokradła te są prawnie chronione i ich zgłoszenie do Konwencji Ramsar nie wiąże się z żadnymi dodatkowymi ograniczeniami.





## Wdrażanie postanowień Konwencji Ramsarskiej w Polsce

### Plany działań Sekretariatu Konwencji Ramsarskiej na 2015 r.

- Przygotowanie programu multimedialnego (w języku polskim i angielskim) zawierającego materiały promujące polskie obszary Ramsar (19-20 obszarów). Wśród materiałów dla każdego obszaru znajdują się:
  - 1) krótki film o każdym obszarze (w formie spotu – czas: 1,5 min),
  - 2) katalog ze zdjęciami,
  - 3) materiał opisowy zawierający: charakterystykę obszaru, historię jego ochrony, etc.
- Organizacja spotkania reprezentantów instytucji zaangażowanych we wdrażanie Konwencji Ramsarskiej





Dziękuję za uwagę

