Biebrzański Park Narodowy



rok utworzenia parku narodowego: **1993**
powierzchnia: **59 223 ha**

Obszar obejmuje rozległe, dolinowe torfowiska z unikalną różnorodnością gatunków roślin, ptaków i innych zwierząt oraz naturalnych ekosystemów. Dolina Biebrzy jest bardzo ważnym miejscem gniazdowania, żerowania i odpoczynku dla ptactwa wodno-błotnego, zaobserwowano tu 271 gatunków ptaków. W Biebrzańskim Parku Narodowym znajduje się również największa w kraju ostoja łosia.

na liście Ramsar od: **27.10.1995 r.**

Rezerwat przyrody "Stawy Milickie"



rok utworzenia rezerwatu: **1973**
powierzchnia: **5 324 ha**

Obszar obejmuje jeden z największych w Polsce rezerwatów przyrody, w którym znajduje się pięć odrębnych kompleksów stawów rybnych oraz część otaczających je bagien, łąk i lasów. Jest to jedna z największych w Polsce ostoi ptaków wodno-błotnych, stwierdzono tu ponad 240 gatunków ptaków.

na liście Ramsar od: **27.10.1995 r.**

Narwiański Park Narodowy

rok utworzenia parku narodowego: **1996**
powierzchnia: **6 810 ha**

Obszar obejmuje rozległą, silnie zabagnioną i pokrytą szuwarami dolinę rzeki Narwi. Do 98% powierzchni parku to grunty silnie uwilgocone, stale lub okresowo podtapiane. Rozległe obszary trzcinowisk, turzycowisk i zarośli są idealnym miejscem żerowania i odpoczynku dla ptaków lęgowych oraz przelotnych, szczególnie preferujących obszary wodno-błotne. Stwierdzono tu 203 gatunki ptaków.

na liście Ramsar od: **29.10.2002 r.**

Subalpejskie torfowiska w Karkonoskim Parku Narodowym

rok utworzenia parku narodowego: **1959**
powierzchnia: **ok 40 ha**
(powierzchnia KPN: 5 560 ha)

Teren charakteryzuje bogactwo flory, występowanie reliktów polodowcowych i roślin endemicznych. Występują tu jedne z największych kompleksów torfowiskowych w górach Europy Środkowej, będące przedmiotem zainteresowania Konwencji Ramsarskiej - torfowiska wysokie, położone w piętrze subalpejskim, torfowiska stokowe zlokalizowane w obrębie regla górnego oraz torfowisko pochodzenia pojeziernego w dolinie Łomnicy.

na liście Ramsar od: **29.10.2002 r.**

Słowiński Park Narodowy



rok utworzenia parku narodowego: **1967**
powierzchnia: **32 744 ha**

Obszar obejmuje system jezior przymorskich, bagien, torfowisk, łąk, nadmorskich borów i lasów. Szczególnie cennym i unikatowym siedliskiem jest wydmowy pas mierzei z wydmami ruchomymi. Wody śródlądowe zajmują 31,3% powierzchni, z czego 2 największe jeziora – Gardno i Łebsko – są zbiornikami słonawowodnymi. Na obszarze stwierdzono 270 gatunków ptaków.

na liście Ramsar od: **27.10.1995 r.**

Rezerwat przyrody "Jezioro Drużno"

rok utworzenia rezerwatu: **1966**
powierzchnia: **3 021,6 ha**

Obszar obejmuje rozległe, płytkie, zarastające jezioro położone na terenie Żuławy, otoczone systemem grobli, z szerokim pasem zarośli, szuwarów i roślinności pływającej. Na obrzeżu jeziora występują powierzchnie lasu o charakterze łęgu wiązowo-jesionowego. Występuje tu ponad 200 gatunków ptaków.

na liście Ramsar od: **29.10.2002 r.**

Poleski Park Narodowy

rok utworzenia parku narodowego: **1990**
powierzchnia: **9 764,3 ha**

Obszar obejmuje zachowane naturalne fragmenty torfowisk niskich, przejściowych i wysokich, z charakterystyczną dla nich różnorodnością gatunkową. Na terenie parku występuje duża różnorodność i obfitość powierzchniowych zjawisk wodnych - począwszy od jezior, poprzez stawy, rzeki, rowy, torfianki oraz zagłębienia krasowe. Stwierdzono tu występowanie około 200 gatunków ptaków.

na liście Ramsar od: **29.10.2002 r.**

Wigierski Park Narodowy



rok utworzenia parku narodowego: **1989**
(powiększony w 1997)
powierzchnia: **15 085 ha**

Obszar charakteryzuje się różnorodnością ekosystemów wodnych, które obejmują 18% powierzchni parku. Występujące tu jeziora cechuje zróżnicowanie wielkości, głębokości i kształtu oraz odmienne właściwości wód. Charakterystyczne dla parku są tzw. „suchary" – zbiorniki o niewielkiej powierzchni i głębokości, bez wymiany wody, z dużą ilością kwasów humusowych. Na terenie obszaru występuje aż 206 gatunków ptaków.

na liście Ramsar od: **29.10.2002 r.**

Konwencja Ramsarska i obszary Ramsar w Polsce

Konwencja o obszarach wodno-błotnych mających znaczenie międzynarodowe, zwłaszcza jako środowisko życiowe ptactwa wodnego, zwana Konwencją Ramsarską, została podpisana w Ramsarze 2 lutego 1971 r. Dotychczas ratyfikowały ją 162 państwa. Polska jest stroną konwencji od 22 marca 1978 r.

Celem konwencji jest ochrona i zrównoważone użytkowanie wszystkich mokradeł poprzez działania na szczeblu krajowym i lokalnym oraz współpracę międzynarodową, co stanowi wkład w osiągnięcie zrównoważonego rozwoju na całym świecie.

Konwencja Ramsarska jest jedynym międzynarodowym układem w zakresie ochrony środowiska poświęconym określonemu typowi ekosystemu - mokradłom, a państwa, które podpisały konwencję reprezentują wszystkie regiony geograficzne świata.

W Polsce wyznaczono 13 obszarów, które zostały włączone na ramsarską listę obszarów wodno-błotnych. Są to:

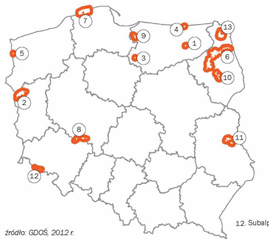

źródło: GDOŚ, 2012 r.

Obszary Ramsar w Polsce:

1. Rezerwat przyrody „Jezioro Łuknajno"
2. Park Narodowy „Ujście Warty"
3. Rezerwat przyrody "Jezioro Karaś"
4. Rezerwat przyrody "Jezioro Siedmiu Wysp"
5. Rezerwat przyrody "Jezioro Świdwie"
6. Biebrzański Park Narodowy
7. Słowiński Park Narodowy
8. Rezerwat przyrody "Stawy Milickie"
9. Rezerwat przyrody "Jezioro Drużno"
10. Narwiański Park Narodowy
11. Poleski Park Narodowy
12. Subalpejskie torfowiska w Karkonoskim Parku Narodowym
13. Wigierski Park Narodowy

Rezerwat przyrody "Jezioro Łuknajno"



rok utworzenia rezerwatu przyrody: **1947**
powierzchnia: **1 189,11 ha**
(powiększony w 2008 r.)

Obszar obejmuje płytkie jezioro Łuknajno wraz z otaczającym je szerokim pasem szuwarów i torfowisk niskich. Jezioro połączone krótkim kanałem ze Śniardwami, jest zbiornikiem eutroficznym, a jego muliste dno pokrywają łąki ramienic. Jest miejscem lęgowym oraz pierzowiskiem łabędzia niemego. Stwierdzono tu także występowanie 175 gatunków ptaków. Obiekt objęty jest ochroną jako Rezerwat Biosfery.

na liście Ramsar od: **22.11.1977 r.**

Park Narodowy „Ujście Warty"



rok utworzenia parku narodowego: **2001**
powierzchnia: **8 074 ha**

Park obejmuje terasę niską rzeki Warty, a jego rozległe tereny rzeka dzieli na dwie części: Polder Północny oraz teren zalewowy. Obecny krajobraz tworzą łąki, pastwiska, turzycowiska i trzcinowiska, które wraz z rozlewiskami stanowią znaczące w Europie miejsce dla ptaków zarówno w okresie lęgów, jak i migracji. Na obszarze parku stwierdzono ponad 270 gatunków ptaków, a w trakcie koncentracji podczas przelotów nawet 250 tys. okazów dziennie.

na liście Ramsar od: **03.01.1984 r.**

Rezerwat przyrody "Jezioro Karaś"



rok utworzenia rezerwatu przyrody: **1958**
powierzchnia: **815,48 ha**

Obszar obejmuje płytkie i zarastające jezioro eutroficzne wraz z otaczającymi je szuwarami, mokradłami i lasami. Na jeziorze znajduje się kilka niewielkich bagnistych wysp, a dno zbiornika pokrywają łąki ramienic. W granicach rezerwatu znajduje się także przylegające do jeziora torfowisko przejściowe. W rezerwacie stwierdzono występowanie ponad 175 gatunków ptaków, a także szereg gatunków rzadkich roślin.

na liście Ramsar od: **03.01.1984 r.**

Rezerwat przyrody "Jezioro Siedmiu Wysp"



rok utworzenia rezerwatu przyrody: **1956**
powierzchnia: **1 618,34 ha**

Obszar obejmuje jezioro Oświn wraz z siedmioma wyspami, półwyspem oraz otaczającymi je mokradłami i lasami, a także fragment doliny rzeki Oświnki. Jezioro wraz z najbliższym otoczeniem stanowi ważną ostoję ptaków wodnych i błotnych oraz miejsce żerowania i odpoczynku ptaków przelotnych, jest również miejscem występowania szeregu rzadkich bezkręgowców.

na liście Ramsar od: **03.01.1984 r.**

Rezerwat przyrody "Jezioro Świdwie"

rok utworzenia rezerwatu przyrody: **1963**
(powiększony w 1988)
powierzchnia: **891,28 ha**

Obszar obejmuje płytkie, zarastające, eutroficzne jezioro Świdwie oraz przyległe tereny. Sam zbiornik zajmuje owalną nieckę terenu i jest otoczony szerokim pasem trzcinowisk, zajmujących do 75% jego powierzchni. W rezerwacie występują różnorodne zespoły roślinności wodnej, szuwarowej i zaroślowej, jak również płaty łąk wilgotnych oraz zbiorowisk leśnych - doskonałe warunki dla ptaków wodnych i błotnych.

na liście Ramsar od: **03.01.1984 r.**

Zgodnie z treścią Konwencji Ramsarskiej obszarami wodno-błotnymi są *„...tereny bagien, błot i torfowisk lub zbiorniki wodne, tak naturalne jak i sztuczne, stałe i okresowe, o wodach stojących lub płynących, słodkich, słonawych lub słonych, łącznie z wodami morskimi, których głębokość podczas odpływu nie przekracza sześciu metrów."*

Strony Konwencji, w tym również Polska, zobowiązane są m.in. do wyznaczenia obszarów w celu włączenia ich do listy obszarów wodno-błotnych o międzynarodowym znaczeniu, wdrożenia planowania mającego na celu ochronę tych obszarów, umieszczonych na liście oraz w miarę możliwości racjonalnego użytkowania i ochrony wszystkich mokradeł, a także współpracy międzynarodowej w zakresie wdrażania Konwencji.

Każda ze Stron Konwencji Ramsarskiej wyznacza władzę odpowiedzialną za wdrażanie Konwencji oraz powołuje krajowy punkt kontaktowy. Minister Środowiska polecił wykonywanie zadań wynikających z Konwencji Ramsarskiej Generalnemu Dyrektorowi Ochrony Środowiska. W 2010 r. w Departamencie Ochrony Przyrody Generalnej Dyrekcji Ochrony Środowiska utworzono Krajowy Sekretariat Konwencji Ramsarskiej.

Kontakt:

Krajowy Sekretariat Konwencji Ramsarskiej
Generalna Dyrekcja Ochrony Środowiska
Departament Ochrony Przyrody
ul. Wawelska 52/54, 00-922 Warszawa
tel.: (22) 57-92-153, fax. (22) 57-92-128
e-mail: sekretariat.ramsarska@gdos.gov.pl