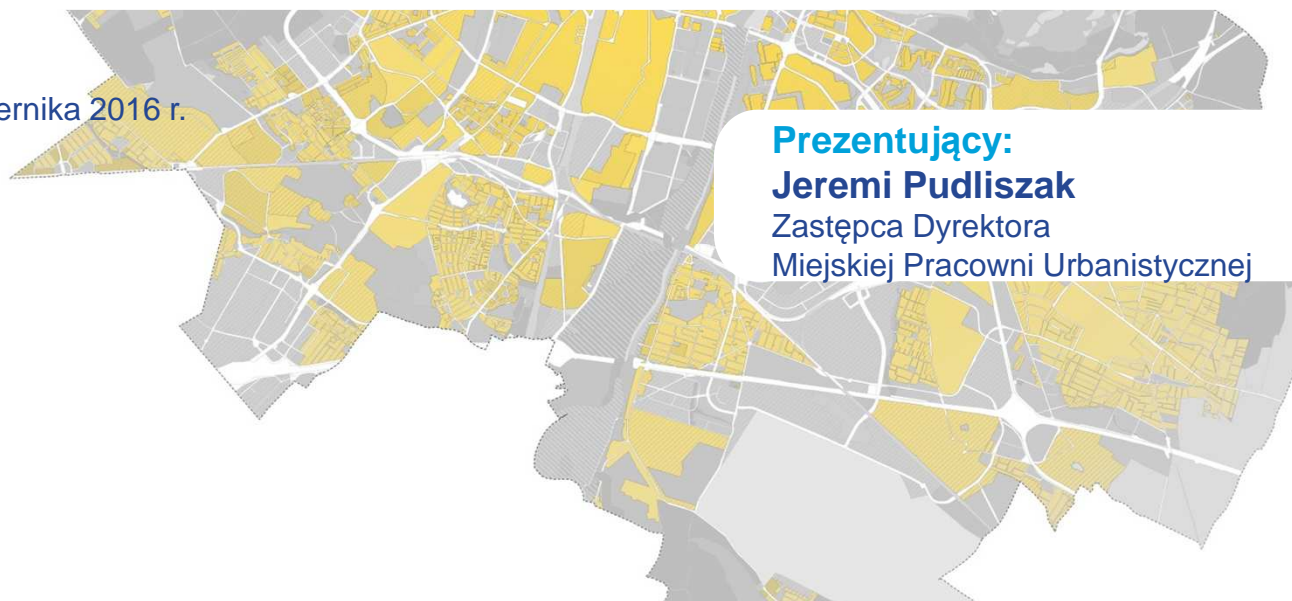


Miejska Pracownia Urbanistyczna

Przykład działań Miejskiej Pracowni Urbanistycznej w Poznaniu w zakresie konsultacji społecznych dokumentów planistycznych

Warszawa, 20 października 2016 r.



Prezentujący:

Jeremi Pudliszak

Zastępca Dyrektora

Miejskiej Pracowni Urbanistycznej



Miejska Pracownia Urbanistyczna w Poznaniu
- Miejska Jednostka Organizacyjna



1991-2016

Miejska Pracownia Urbanistyczna w Poznaniu
- Miejska Jednostka Organizacyjna



ZESPÓŁ SPECJALISTÓW

z zakresu:

- * architektury i urbanistyki,
- * planowania i gospodarki przestrzennej,
- * transportu i infrastruktury,
- * ochrony środowiska,
- * ochrony dóbr kultury,
- * ekonomii,
- * administracji i prawa.

Kompetencje i zadania:

STUDIUM

MPZP

ANALIZY

OPINIE

PROGNOZY

OBSŁUGA PRAWNA

**WSPÓŁPRACA
I KONSULTACJE**

KONFERENCJE

**WYTYCZNE
DO KONKURSÓW**



Podstawy prawne poznańskiego programu konsultacji społecznych projektów mpzp

* Ustawa z dnia 8 marca 1990 roku o samorządzie gminnym

Art. 5a

- 1. W wypadkach przewidzianych ustawą oraz w innych sprawach ważnych dla gminy mogą być przeprowadzone na jej terytorium konsultacje z mieszkańcami gminy.*
- 2. Zasady i tryb przeprowadzania konsultacji z mieszkańcami gminy określa uchwała rady gminy.*

* Uchwała nr LXXX/1200/VI/2010 z dnia 9 listopada 2010 roku

w sprawie: zasad i trybu przeprowadzania konsultacji społecznych na terenie miasta Poznania

* Zarządzenie nr 86/2013/P Prezydenta Miasta Poznania z dnia 7 lutego 2013 roku

w sprawie: przeprowadzania na terenie Poznania konsultacji społecznych dotyczących miejscowych planów zagospodarowania przestrzennego dla obszarów znajdujących się w granicach administracyjnych miasta Poznania

SYSTEM ZARZĄDZANIA PROJEKTEM

Program realizowany jest w oparciu o **Procedurę przygotowywania i prowadzenia konsultacji społecznych dotyczących projektów mpzp – I i II etap (Miejska Pracownia Urbanistyczna w Poznaniu)**

Miejskie jednostki odpowiedzialne za koordynację programu konsultacji społecznych w ramach sporządzania procedury miejscowych planów zagospodarowania:

- * Gabinet Prezydenta Miasta Poznania
- * Wydział Wspierania Jednostek Pomocniczych Urzędu Miasta Poznania

Grupy odbiorców – przekazywanie informacji:

- * Społeczność lokalna – rady osiedlowe
- * Organizacje pozarządowe – lokalne stowarzyszenia
- * Lokalne media



PROCEDURA SPORZĄDZANIA PLANU*:

ETAPY z inicjatywy mi

1. Podjęcie uchwały o przystąpieniu do Poznania
2. **I KONSULTACJE SPOŁECZNE**
3. Zbieranie wniosków do projektu planu
4. Sporządzenie projektu planu i rozpatrzenie
5. Opiniowanie wewnętrzne – z jednostkami
6. **II KONSULTACJE SPOŁECZNE**
7. Opiniowanie i uzgadnianie projektu planu
8. **Wyłożenie projektu planu do PUBLICZNEGO wglądu**
 - przez co najmniej 21 dni i przeprowadzenie, w tym czasie dyskusji publicznej;
 - możliwość składania uwag do projektu planu – przez co najmniej 14 dni od zakończenia okresu wyłożenia projektu planu do publicznego wglądu
9. Składanie uwag do projektu planu w określonym w ogłoszeniu terminie
10. Rozpatrzenie uwag przez Prezydenta
11. Uchwalenie miejscowego planu zagospodarowania przestrzennego przez Radę Miasta Poznania
12. Opublikowanie planu w Dzienniku Urzędowym Województwa

Informacja m.in. o:

- * powodach przystąpienia do sporządzania planu,
- * obszarze miasta objętym granicami uchwały o przystąpieniu,
- * ustaleniach Studium miasta Poznania dla przedmiotowego obszaru,
- * procedurze sporządzania planu,
- * terminie zbierania wniosków do projektu planu,
- * wymogach formalnych, które winien spełniać wniosek do projektu planu

* zgodnie z ustawą o planowaniu i zagospodarowaniu przestrzennym z dnia 27 marca 2003 r.

PROCEDURA SPORZĄDZANIA PLANU*:

ETAPY z inicjatywy miasta:

1. Podjęcie uchwały o przystąpieniu do sporządzania projektu planu przez Radę Miasta Poznania
2. I KONSULTACJE SPOŁECZNE
3. Zbieranie wniosków do projektu planu
4. Sporządzenie projektu planu i rozpatrzenie
5. Opiniowanie wewnętrzne – z jednostkami
6. **II KONSULTACJE SPOŁECZNE**
7. Opiniowanie i uzgadnianie projektu planu
8. Wyłożenie projektu planu do PUBLICZNEGO WYŁOŻENIA
– przez co najmniej 21 dni i przeprowadzenie, w tym czasie, w sposób umożliwiający
– możliwość składania uwag do projektu planu i projektu planu do publicznego wglądu
9. Składanie uwag do projektu planu w formie pisemnej
10. Rozpatrzenie uwag przez Prezydenta Miasta Poznania
11. Uchwalenie miejscowego planu zagospodarowania przestrzennego Miasta Poznania
12. Opublikowanie planu w Dzienniku Urzędowym Województwa

Informacja m.in. o:

- * powodach przystąpienia do sporządzania planu,
- * obszarze miasta objętym granicami uchwały o przystąpieniu,
- * ustaleniach Studium miasta Poznania dla przedmiotowego obszaru,
- * procedurze sporządzania planu,
- * **PROJEKCIE PLANU,**
- * uwarunkowaniach prawnych,
- * terminie zbierania opinii mieszkańców do projektu planu, (...).

* zgodnie z ustawą o planowaniu i zagospodarowaniu przestrzennym z dnia 27 marca 2003 r.

PROCEDURA SPORZĄDZANIA PLANU*:

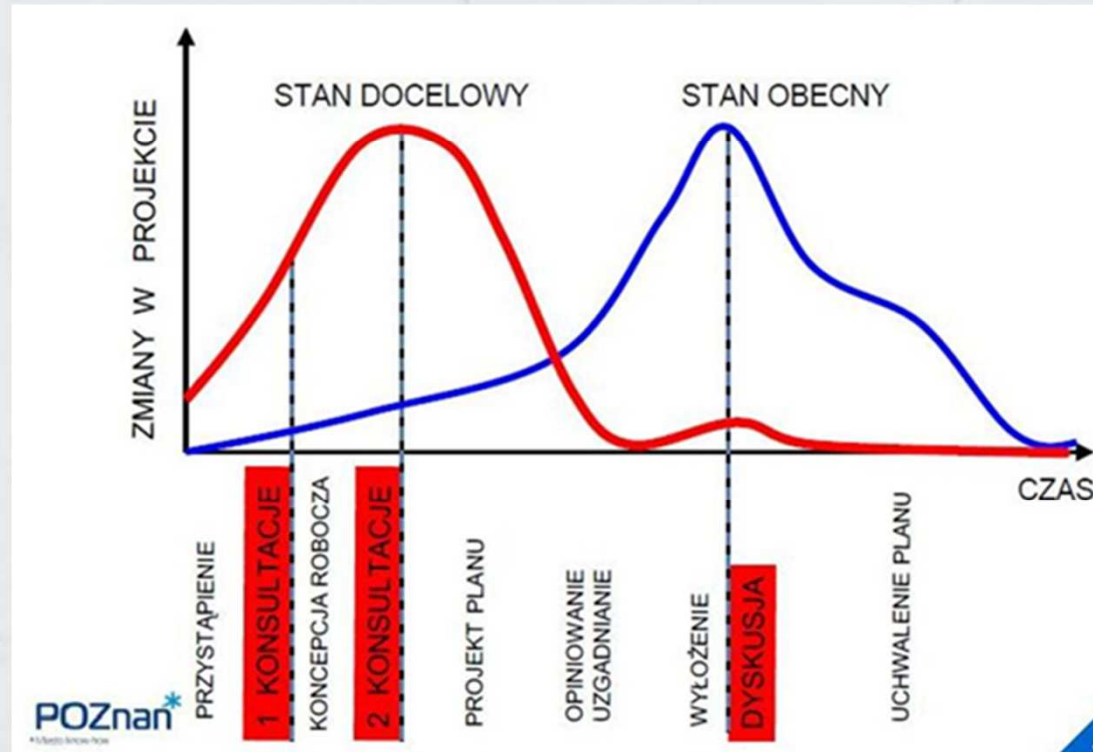
1. Podjęcie uchwały o przystąpieniu do sporządzania projektu planu przez Radę Miasta Poznania
2. I KONSULTACJE SPOŁECZNE
3. Zbieranie wniosków do projektu planu - *przez co najmniej 21 dni od dnia ogłoszenia*
4. Sporządzenie projektu planu i rozpatrzenie wniosków przez Prezydenta
5. Opiniowanie wewnętrzne – z jednostkami Urzędu Miasta
6. II KONSULTACJE SPOŁECZNE
7. Opiniowanie i uzgadnianie projektu planu
8. **Wyłożenie projektu planu do PUBLICZNEGO wglądu**
– przez co najmniej 21 dni i przeprowadzenie, w tym czasie dyskusji publicznej
– możliwość składania uwag do projektu planu – przez co najmniej 14 dni od dnia ogłoszenia projektu planu do publicznego wglądu
9. Składanie uwag do projektu planu w określonym w ogłoszeniu terminie
10. Rozpatrzenie uwag przez Prezydenta
11. Uchwalenie miejscowego planu zagospodarowania przestrzennego przez Radę Miasta Poznania
12. Opublikowanie planu w Dzienniku Urzędowym Województwa Wielkopolskiego

W trakcie dyskusji publicznej informacja m.in. o:

- * **powodach przystąpienia do sporządzania planu,**
- * **obszarze miasta objętym granicami uchwały o przystąpieniu,**
- * **ustaleniach Studium miasta Poznania dla przedmiotowego obszaru,**
- * **procedurze sporządzania planu,**
- * **PROJEKCIE PLANU,**
- * **uwarunkowaniach prawnych,**
- * **terminie zbierania uwag mieszkańców do projektu planu, (...).**

* zgodnie z ustawą o planowaniu i zagospodarowaniu przestrzennym z dnia 27 marca 2003 r.

WSPÓŁPRACA Z RADAMI OSIEDLOWYMI



- * Opiniowanie uchwały o przystąpieniu do sporządzenia miejscowego planu zagospodarowania przestrzennego
- * I etap konsultacji społecznych – aktywizacja społeczności lokalnej oraz dystrybucja materiałów informacyjnych (współpraca z Biurem Prezydenta – informacja minimum 7 dni przed terminem konsultacji)
- * Opiniowanie koncepcji projektu mpzp w ramach opiniowania wewnętrznego – przygotowanie do drugiego etapu konsultacji społecznych
- * II etap konsultacji społecznych – podobnie jak na pierwszym etapie

Partycypacja społeczna w procedurze planistycznej – Trzy podstawowe elementy

- * **OBLIGATORYJNE** – wynikające z ustawy o planowaniu i zagospodarowaniu przestrzennym
Dyskusja publiczna – element wyłożenia projektu planu do publicznego wglądu
- * **WYNIKAJĄCE Z INICJATYWY MIASTA – POZNAŃ PREKURSOREM**
Konsultacje społeczne – dwukrotnie w czasie procedury sporządzania planu
- * **POLITYKA INFORMACYJNA**
Punkt obsługi klienta
Możliwość uzyskania informacji na każdym etapie sporządzania planu
Informacje na stronie internetowej www.mpu.pl

Liczba konsultacji społecznych przeprowadzonych przez UMP od 2007 roku



Pierwsze konsultacje społeczne w Poznaniu odbyły się 16 listopada 2007 r.

Do końca września 2016 r. w Poznaniu zostały zorganizowane 352 spotkania w ramach programu konsultacji społecznych projektów mpzp

DOŚWIADCZENIA MPU WYNIKAJĄCE Z REALIZACJI PROGRAMU



Zalety równoległego prowadzenia prac projektowych i dialogu społecznego.

- walor edukacyjny spotkań.
- możliwość identyfikacji grup interesów występujących w danym terenie,
- wyeliminowanie rozwiązań projektowych generujących konflikty społeczne.
- realizacja polityki jawności procesu planistycznego w oparciu o debatę publiczną eliminuje częstokroć zachowania agresywne, wynikające z poczucia podejmowania przez władze samorządowe ważnych dla lokalnej społeczności decyzji bez wysłuchania jej argumentacji.
- szansa na przekonanie do rozwiązań projektowych tych osób, które nie mają w tym zakresie żadnych poglądów.
- aktywizacja mieszkańców przekonanych do danego rozwiązania do lobbowania na rzecz projektu.

DOŚWIADCZENIA MPU WYNIKAJĄCE Z REALIZACJI PROGRAMU



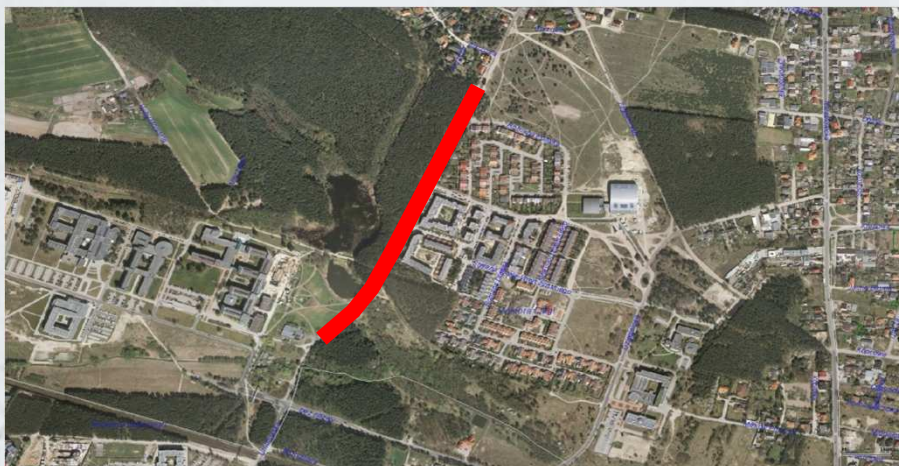
Ważnym elementem konsultacji społecznych prowadzonych na terenie Miasta Poznania jest:

- uczestnictwo w nich wszystkich zainteresowanych stron
- uczestnictwo przedstawicieli działających na danym obszarze rad osiedli jak i mieszkańców danego terenu
- uczestnictwo przedstawicieli Prezydenta Miasta Poznania, w tym projektantów sporządzających projekt planu,
- uczestnictwo przedstawicieli Rady Miasta Poznania,

Spotkania odbywają się zawsze na terenie, na którym sporządzany jest plan miejscowy, Gospodarzami są rady osiedla a prowadzenie powierzone jest niezależnemu moderatorowi

Konsultacje w zakresie charakteru ulicy Umultowskiej

SĄD OBYWATELSKI

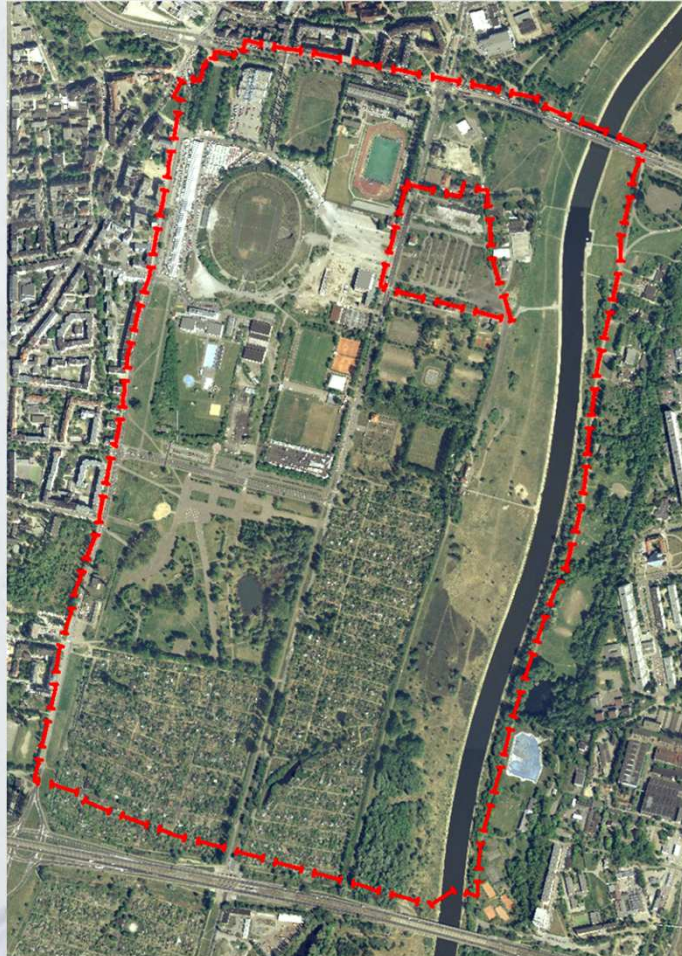


Lp.	Zadania	Osoba	Czas
1.	powitanie uczestników	Prezydent Miasta	5 min.
2.	przedstawienie zasad konsultacji	moderator – O.K.E.Y.	5 min.
3.	wprowadzenie do przedmiotu sprawy	MPU	20 min.
4.	przedstawienie stanowisk mieszkańców		2 x 15 min.
5.	przedstawienie stanowisk instytucji	1. Rada Osiedla Umultowo 2. UAM 3. Salamandra	3 x 10 min.
6.	pytania „ławników”	ławnicy	1 h
7.	obrady „ławników”	ławnicy	50 min.
8.	ogłoszenie werdyktu i zamknięcie spotkania	moderator – O.K.E.Y.	10 min.

- * 9 września 2003 roku – podjęcie Uchwały Nr XXVII/203/IV/2003 Rady Miasta Poznania w sprawie przystąpienia do sporządzania mpzp.
- * 12 maja 2010 roku – konsultacje społeczne nad projektem mpzp.
- * marzec / czerwiec 2010 r. – opiniowanie wewnętrzne projektu mpzp.
- * 18 października 2010 r. – konsultacje społeczne na wniosek Rady Osiedla Umultowo,
- * 17 marca 2011 r. – Prezydent Miasta Poznania podejmuje decyzje o przeprowadzeniu sądu obywatelskiego,
- * czerwiec / lipiec 2011 r. – badania sondażowe z inicjatywy zwolenników zamknięcia ulicy (587 podpisów),
- * 13 grudnia 2011 r. – Sąd obywatelski.

Konsultacje w zakresie zagospodarowania terenu w rejonie stadionu im. Szyca

SONDAŻ DELIBERATYWNY



Tysiące podpisów w obronie kupców z Dolnej Wildy

Jednocześnie tysiące podpisów zebrał pod pismem do władz miasta kupcy i klienci targowiska przy ul. Dolna Wilda. Chcą, by w przyszłości na tym terenie nadal możliwy był wielobranżowy handel

To reakcja na ogłoszone niedawno plany dotyczące tego terenu. Prywatny inwestor - firma Von Der Heyden Group planuje w miejscu targowiska oraz zrujnowanego Stadionu im. Szyca postawić osiedle mieszkaniowe o nazwie Nowa Wilda. Pomysł ten wywołał kontrowersje wśród radnych i kupców. Planowi, zaniepokojeni przyszłością terenów przeznaczonych dotąd pod zieleni i rekreację, zdecydowali o rozpoczęciu prac nad miejscowym planem zagospodarowania

Kupcy z Dolnej Wildy pod rękę z inwestorem

Nowoczesna hala targowa zamiast targowiska. Na stadionie Warty osiedle mieszkaniowe. Te projekty nie wykluczają się

12 mln
Województwo wieloletni plan budżetowy na rok 2011

Targi o targowisko

Kupcy z Dolnej Wildy chcą zbudować nowoczesną halę targową w centrum Poznania, a nie na peryferiach miasta

Województwo wieloletni plan budżetowy na rok 2011

NIE MOŻNA BUDOWAĆ MIESZKAŃ NA TERENIE ŻYDOWSKIEGO OBOZU

Łablin, Wrocław, Kraków, Łódź - wszędzie tam zostały zrealizowane budujące szeregki duże projekty związane z ich zrywką przewoźnicami. Tymczasem pozostają się wciąż do niej nieobronione. Dlaczego? - pisze Zdzisław Pakula ze Stowarzyszenia Miasteczko Poznań

Przedstawicielstwo województwa łublińskiego...
Województwo wieloletni plan budżetowy na rok 2011

ARCHITEKCI W OBRONIE PŁAKÓW ZIELEŃ ZAMIAST MIESZKAŃ

Jak powינו wybudować okoliczności stacji Szyca i targowiska na Bema? Deweloper - Nie mogą zarwać osiedlem. Trzeba zbudować miasteczko. Architekci - Chłopi nie chcą!

Województwo wieloletni plan budżetowy na rok 2011

Trzeba zmienić studium

Kupcy z Dolnej Wildy chcą żyć w osiedlu mieszkalnym. Potrzebna jest jednak...
Województwo wieloletni plan budżetowy na rok 2011

Pogoda jutro

epoznan.pl

Wiadomości Sport Rozrywka i kultura Komunikacja Ogłoszenia Turystyka K.

kronika policyjna inwestycje nieruchomości biznes polityka komunikacja wywiady

WISZĄCZY W MIĘ

ODBIERA NAGRODY!

DO WYGRANIA 231 TELEWIZORY

Premier Tusk w sprawie targowiska Bema

Wśród prezydent Poznania spotkał się w Warszawie z premierem Donaldem Tuskiem. Tematem rozmów był między innymi dalszy los kupców handlujących na targowisku przy ul. Dolna Wilda.



Konsultacje w zakresie zagospodarowania terenu w rejonie stadionu im. Szyca

SONDAŻ DELIBERATYWNY

Zapobieganie ekspansji zabudowy mieszkaniowej na obszarze klina zieleni

Targowisko



Projektowana komunikacja



Zagospodarowanie terenu giełdy kwiatowej



Zabudowa w Parku Jana Pawła II



Tereny AWF i obszary rozwojowe



Zagospodarowanie stadionu i jego otoczenia



Zachowanie rezerwy terenu na połączenie kładką Wilda-Rataje



Całoroczna zabudowa w ogrodach działkowych



Konsultacje w zakresie zagospodarowania terenu w rejonie stadionu im. Szyca SONDAŻ DELIBERATYWNY

Prezydent organizuje debatę

● Pod koniec maja ma odbyć się debata, dotycząca zagospodarowania stadionu im. Szyca oraz terenu, na którym funkcjonuje targowisko przy Dolnej Wildzie. Najpierw Urząd Miasta zaplanował badanie sondażowe na ten temat wśród

mieszkańców. Ma ono zakończyć się do połowy maja. Spośród poznańców, którzy wezmą udział w sondażu, zostanie wybranych 120 osób. To ich prezydent zaprosi na debatę, to oni zdecydują, które z proponowanych rozwiązań jest najkorzystniejsze dla miasta.

Możliwe warianty zagospodarowania stadionu i terenu, który do niego przylega



Ostadionie im. Szyca od... – urzędowa polemika i riposta
Wojciech Milewicz – Jan Ostrowski
wzrost, 03 kwietnia 2012

W związku z ogłoszonymi w mediach planami przebudowy stadionu im. Szyca i jego otoczenia, w ramach projektu "Ostadionie im. Szyca od..." urzędowa polemika i riposta. Celem jest przedstawienie stanowiska Urzędu Miasta Poznania oraz riposta autorów [...]

Kongres Ruchów Miejskich
Poznań 18-19 czerwca

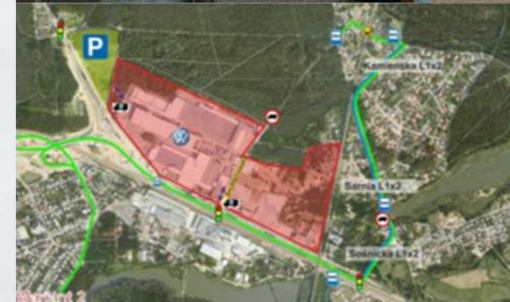
Cztery modele zagospodarowania terenu:

- * Model I – Park
- * Model II – Obiekt wielofunkcyjny z dopuszczeniem usług jako funkcji uzupełniającej
- * Model III – Zabudowa mieszkaniowa wielorodzinna z halą targową oraz usługami
- * Model IV – Zabudowa mieszkaniowa wielorodzinna z halą targową



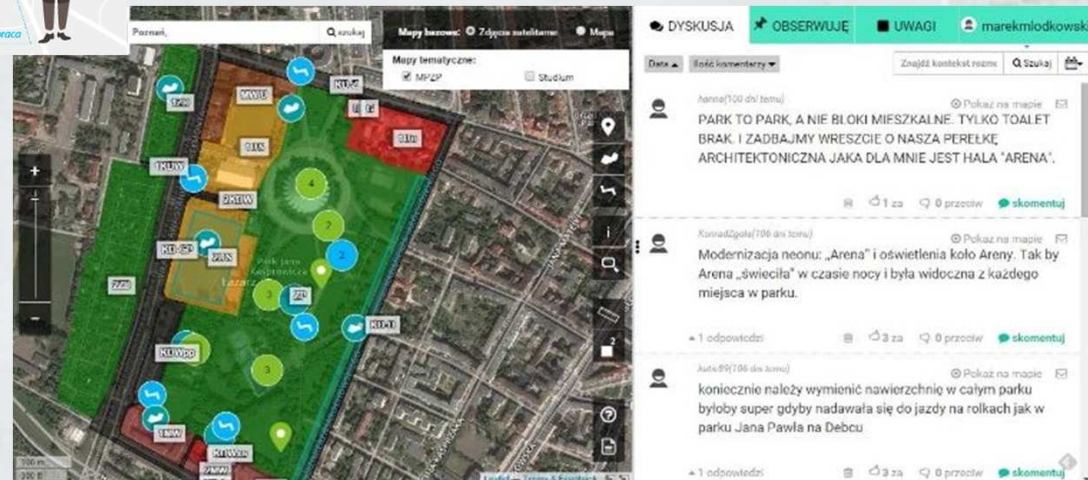
Rozszerzone konsultacje społeczne projektu mpzp - ZIELINIEC

- I etap konsultacji społecznych – 8 grudnia 2011 r.,
- pierwsze spotkanie mieszkańców z przedstawicielami firmy VW – luty 2012 r.,
- rozmowy delegatów mieszkańców z przedstawicielami firmy Volkswagen,
- brak wspólnego jednoznacznego stanowiska mieszkańców – 3 różne grupy interesów,
- prośba mieszkańców skierowana do BKRS o przeprowadzenie głosowania i wyłonienie przeważającej opcji jako reprezentatywnej w dalszych działaniach związanych z uchwaleniem mpzp – czerwiec 2012 r.
- Marzec 2013 r. – wybór przez Biuro Prezydenta 6 wariantów zmian układu komunikacyjnego na Zielńcu w oparciu o badania Politechniki oraz sugestie mieszkańców
- 12 maja 2013 r. – głosowanie mieszkańców na Zielńcu - w wyniku głosowania **57% mieszkańców opowiedziało się za zamknięciem ul. Smółdzinowskiej** i włączeniem jej do terenu należącego do firmy Volkswagen, 43% mieszkańców było przeciwnego zdania.



granicz projektu mpzp "Strefa przemysłowa przy ul. Warszawskiej" w Poznaniu skala 1:6 000

Projekt UAM: PLANUJ SWOJE MIASTO



Na przełomie października i listopada 2014 roku odbyło się badanie preferencji mieszkańców Poznania na temat zapisów miejscowego planu zagospodarowania przestrzennego „Park Kaszowicza”. Do zebrania preferencji mieszkańców wykorzystano geoankiety, czyli ankiety internetowe pozwalające na nanoszenie obiektów na mapach.

Na przełomie czerwca i lipca 2015 roku odbyły się internetowe konsultacje dotyczące projektu mpzp „Park Kaszowicza” w Poznaniu. Dyskusja prowadzona i moderowana była przy pomocy geodyskusji – internetowej aplikacji składającej się z modułu mapy oraz modułu dyskusji.

Projekt prowadzony był w ramach procesu konsultacji społecznych dotyczących projektu mpzp „Park Kaszowicza”: geoankieta – I etap konsultacji; geodyskusja – II etap konsultacji.

Obchody jubileuszu XX – lecia MPU:

- * DRZWI OTWARTE DLA STUDENTÓW POZNAŃSKICH UCZELNI
- * OKOLICZNOŚCIOWA WYSTAWA SKIEROWANA DO MIESZKAŃCÓW POZNANIA
- * CYKL WYKŁADÓW OTWARTYCH ORAZ JUBILEUSZOWYCH PUBLIKACJI



1991 * 2011 mpu



Planistyczny zaradnik mieszkańca

CO, GDZIE, JAK?

MULTIMEDIALNA PREZENTACJA

czyli przewodnik po sieci procedur dotyczących zagospodarowania przestrzennego

- * CHCESZ BUDOWAĆ W POZNANIU?
- * GUBISZ SIĘ W ZAWIŁYCH PROCEDURACH?
- * NIE WIESZ OD CZEGO ZACZAĆ?
- * NIE WIESZ GDZIE I JAKIE DOKUMENTY ZŁOŻYĆ?

www.mpu.pl/cogdziejak.php

MULTIMEDIALNY SŁOWNICZEK

który wyjaśni ci podstawowe pojęcia dotyczące zagospodarowania przestrzennego

CHCESZ WIEDZIEĆ CO TO JEST.....?

MIEJSCOWY PLAN...
STUDIUM...
WARUNKI ZABUDOWY
POZWOLENIE NA BUDOWĘ

www.mpu.pl/sloownik.php

Konferencja MPU – 2013



Vademecum planistyczne 2014




Zbiorcza informacja dotycząca aktualnego stanu zagospodarowania miasta Poznania i jego rozwoju przestrzennego w kontekście tworzonych przez Miejską Pracownię Planistyczną dokumentów planistycznych. Opracowanie zawiera następujące informacje:

- Ilość opracowywanych i obowiązujących miejscowych planów zagospodarowania przestrzennego w mieście Poznaniu.
- Bilans terenów na podstawie ustaleń miejscowych planów oraz Studium uwarunkowań i kierunków zagospodarowania przestrzennego miasta Poznania.
- Informacja o prognozowanej chłonności na terenie miasta Poznania.
- Przedstawienie oferty informacyjnej miasta Poznania w kontekście terenów do zainwestowania i do doinwestowania.

Wesołe Miasteczko

piknik urbanistyczny

14 maja 2016 r., 12:00 - 15:00
dziejnienic Urzędu Miasta Poznania



BUDUJEMY



GRAMY



INFORMUJEMY



FIKAMY PŁASKAMY



WYCINAMY UKŁADAMY

*** SALA KINOWA**
*** MOJE MIASTO A W NIM...**



Znajdź nas na



- * Informacje o toczących się procedurach
- * Informacje o wydarzeniach, które organizujemy/w których bierzemy udział
- * Kampania informacyjna – WIZYTÓWKA MPU
- * Bieżące informacje (sesje RMP, ogłoszenia, komunikaty)



Miejska Pracownia Urbanistyczna w Poznaniu
dodał(a) nowe zdjęcia (2)
15 czerwca o 14:05

Szanowni Państwo!
Serdecznie zapraszamy na dyskusję dotyczącą projektu miejscowego planu zagospodarowania przestrzennego "W rejonie ulic Bóźnicznej i Północnej" – część A w Poznaniu.

Spotkanie z zespołem projektowym Miejskiej Pracowni Urbanistycznej odbędzie się 16 czerwca 2016 r. w sali sesyjnej nr 3 Urzędu Miasta Poznania (Plac Kolegiacki 17) o godz. 15.30... Zobacz więcej



Miejska Pracownia Urbanistyczna w Poznaniu
dodał(a) nowe zdjęcia (50) z dnia 14 maja do albumu:
Piknik Urbanistyczny "Wesołe Miasteczko".
14 maja



**POSZUKIWANY
POSZUKIWANA**



kandydat na stanowisko:
* ds. projektowania urbanistycznego nr 5
* ds. projektowania urbanistycznego nr 8

**XXXVI SESJA
RADY MIASTA
POZNANIA**

18. 10. 2016 r., 09:00
Plac Kolegiacki 17, Sala Sesyjna

uchwały w sprawie przystąpienia do sporządzania mpzp:

- „Dolina Krzyżanki” pomiędzy ul. Słupską i Sianowską
- „Rejon ulicy św. Leonarda”

uchwały w sprawie przyjęcia mpzp:

- „W rejonie mostu Królowej Jadwigi w paśmie rzeki Warty”
- „Rejon ulicy Na Szańcach”
- „w rejonie ulic Bóźnicznej i Północnej”- część A

WIZYTÓWKA MPU – przykład kampanii edukacyjnej w mediach społecznościowych



KRÓTKI RYS HISTORYCZNY



- 1931 Powołanie Pracowni Urbanistycznej z inicjatywą ówczesnego architekta miasta Poznania arch. Władysława Czarnickiego - pierwszego dyrektora
- 1934 Opracowanie systemu zieleni w mieście - tzw. „Kilnów zieleni”
- 1948 Planowanie przestrzenne dla miasta Poznania przechodzi do Państwowego Biura Projektów „Miasoprojekt”
- 1955 powstanie Wojewódzkiej Pracowni Urbanistycznej
- 1958 powstanie Miejskiej Pracowni Urbanistycznej
- 1975 powołanie Biura Planowania Przestrzennego (BPP) powstałego w wyniku połączenia MPU z Wojewódzką Pracownią Urbanistyczną i innych organizacji planistycznych z Poznania
- 1983 powołanie Miejskiego Biura Planowania Przestrzennego zmiąna nazwy BPP na Wojewódzkie Biuro Planowania Przestrzennego
- 1988 Powołanie Poznańskiego Biura Projektów Urbanistycznych (przedsiębiorstwo powołane przez wojewodę)
- 1991 Powstanie Miejskiej Pracowni Urbanistycznej Powołanie na stanowisko dyrektora dr inż. arch. Tadeusza Galeckiego Głównym zadaniem sporządzenie Planu Ogólnego Zagospodarowania Przestrzennego miasta Poznania oraz przygotowanie planów szczegółowych
- 1994 Uchwalenie Miejsowego Planu Ogólnego Zagospodarowania Przestrzennego m. Poznania
- 1996 Dyrektorem zostaje mgr inż. Krzysztof Ciesar
- 1999-2001 Przygotowano i uchwalono 15 projektów mpzp dla różnych obszarów miasta oraz 40 projektów było w opracowaniu
- 1999 Uchwalenie „Studium uwarunkowań i kierunków zagospodarowania przestrzennego miasta Poznania”
- 2008 Przeniesienie MPU do obecnej siedziby przy ul. B. Prusa
- Uchwalenie Zmiany Studium uwarunkowań i kierunków zagospodarowania przestrzennego miasta Poznania
- Dyrektorem zostaje mgr inż. arch. Elżbieta Janina
- 2014 Uchwalenie Studium uwarunkowań i kierunków zagospodarowania przestrzennego miasta Poznania
- XII 2015 Obowiązuje 189 mpzp dla różnych obszarów miasta a 158 projektów jest w opracowaniu
- 2016 Jubileusz 25-lecia Miejskiej Pracowni Urbanistycznej

Miejska Pracownia Urbanistyczna w Poznaniu
Opublikowane przez Agata Ler 7 dni
21 lipiec · Edytowany ·

25 lat to smaczny czas! Zobaczcie co wydarzyło się przez te lata.

Oznacz zdjęcie · Dodaj lokalizację · Edytuj

Lubię to! · Skomentuj · Udział

9

Napisz komentarz...
Naciśnij Enter, aby opublikować.

Osoby, które możesz znać · Zobacz wszystkie

Dominik Kamiński
11 wspólnych znajomych
Dodaj znajomego



Miejska Pracownia Urbanistyczna w Poznaniu
Opublikowane przez Agata Ler 7 dni
4 sierpień · Edytowany ·

Nad naszą pracą czuwają przepisy prawa, w tym m.in.:

- Ustawa z dnia 27 marca 2003 r. o planowaniu i zagospodarowaniu przestrzennym, <http://isap.sejm.gov.pl/DetailsServlet?id=WDU20030800717>
- Rozporządzenie Ministra Infrastruktury z dnia 26 sierpnia 2003 r. w sprawie wymaganego zakresu projektu miejscowego planu zagospodarowania przestrzennego, <http://isap.sejm.gov.pl/DetailsServlet?id=WDU2003164...> · Zobacz więcej

Oznacz zdjęcie · Dodaj lokalizację · Edytuj

Lubię to! · Skomentuj · Udział

Jowita Pudliszak, Miłosz Sura i 4 innych użytkowników

Napisz komentarz...
Naciśnij Enter, aby opublikować.



Miejska Pracownia Urbanistyczna w Poznaniu
Opublikowane przez Agata Ler 7 dni
22 sierpień · Edytowany ·

Codziennie w godzinach od 8:00 do 15:00 sympatyczne koleżanki z Punktu Obsługi Klienta udzielają informacji planistycznych w pokoju nr 31 na III piętrze. Możliwy jest również kontakt telefoniczny pod numerem: 61 845 50 31. Zapraszamy do kontaktu!

Oznacz zdjęcie · Dodaj lokalizację · Edytuj

Lubię to! · Skomentuj · Udział

16

Napisz komentarz...
Naciśnij Enter, aby opublikować.

MIEJSKA PRACOWNIA URBANISTYCZNA W POZNANIU

ul. Bolesława Prusa 3
60-819 Poznań

TELEFONY:

Sekretariat: 61 84 55 000

Punkt Informacyjny: 61 84 55 031

Fax: 61 84 55 010

mpu@poznan.mpu.pl

www.mpu.pl

www.facebook.com/mpu25/

GODZINY URZĘDOWANIA:

Sekretariat

III piętro

pn. 8:00-17:00

wt.- pt. 8:00-15:00

Punkt informacyjny

III piętro pok. 31

8:00-15:00

